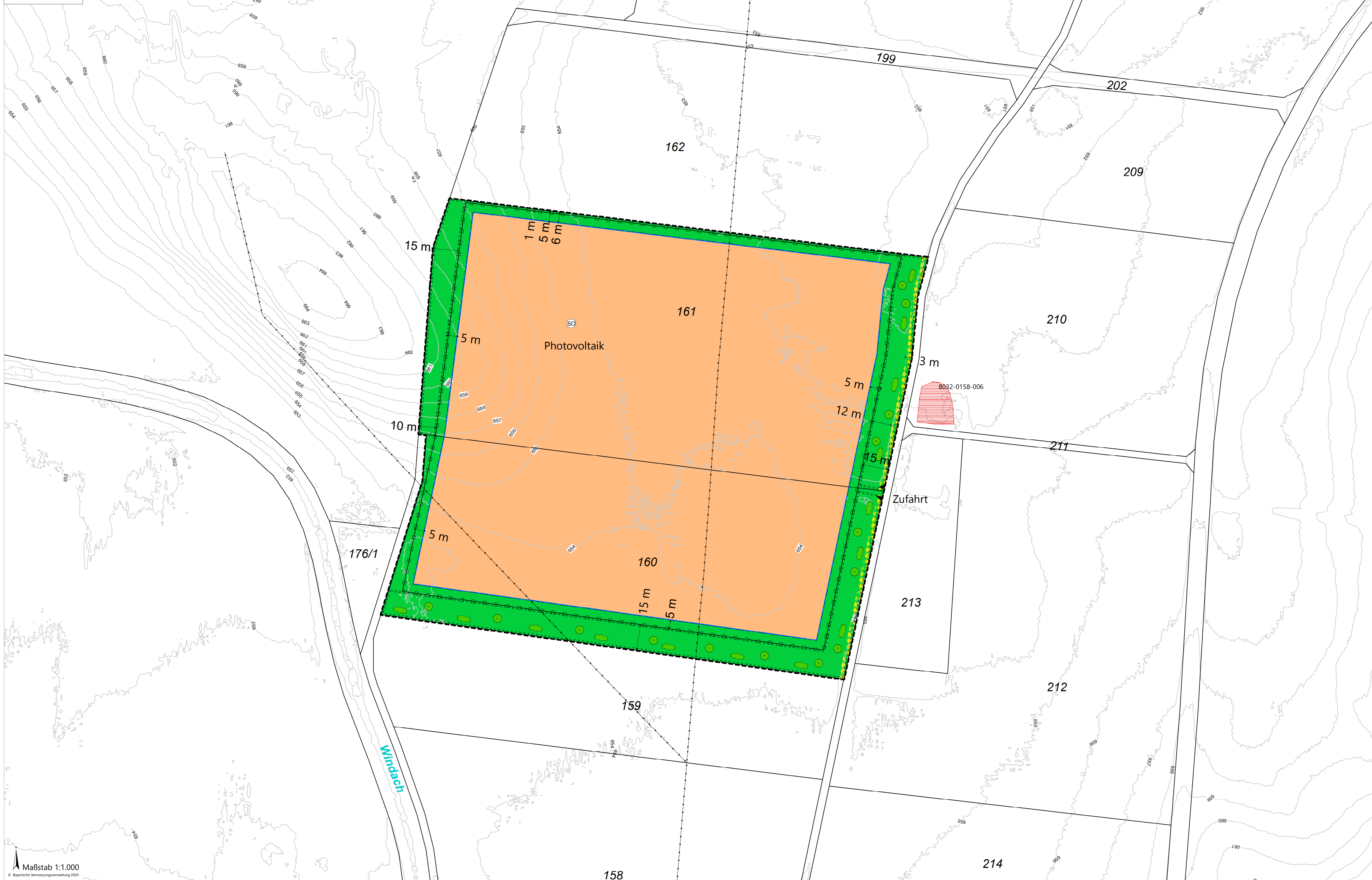


Planzeichnung



Maßstab 1:1.000
© Bayerische Vermessungsverwaltung 2020

Vorhaben- und Erschließungsplan



Maßstab 1:2.000
© Bayerische Vermessungsverwaltung 2020

Verfahrensvermerke

Der Rat hat in seiner Sitzung vom 09.12.2019 gemäß § 2 Abs. 1 BauGB die Aufstellung des vorhabenbezogenen Bebauungsplans beschlossen. Der Beschluss wurde am xxx.x.20xx ortsüblich bekannt gemacht.

Die frühzeitige Öffentlichkeitsbeteiligung gemäß § 3 Abs. 1 BauGB für den Vorentwurf des Bauleitplans in der Fassung vom xxx.x.20xx hat in der Zeit vom xxx.x.20xx bis xxx.x.20xx stattgefunden.

Die frühzeitige Beteiligung der Behörden und sonstigen Träger öffentlicher Belange gemäß § 4 Abs. 1 BauGB für den Vorentwurf des Bauleitplans in der Fassung vom xxx.x.20xx hat in der Zeit vom xxx.x.20xx bis xxx.x.20xx stattgefunden.

Der Entwurf des Bauleitplans mit den in der Präambel aufgeführten Bestandteilen in der Fassung vom xxx.x.20xx wurde gemäß § 3 Abs. 2 BauGB in der Zeit vom xxx.x.20xx bis xxx.x.20xx öffentlich ausgestellt.

Zu dem Entwurf des Bauleitplans mit den in der Präambel aufgeführten Bestandteilen in der Fassung vom xxx.x.20xx wurden die Behörden und sonstigen Träger öffentlicher Belange gemäß § 4 Abs. 2 BauGB in der Zeit vom xxx.x.20xx bis xxx.x.20xx beteiligt.

Der Vorhabenträger hat sich mit Unterzeichnung des Durchführungsvertrags am xxx.x.20xx gemäß § 12 Abs. 1 BauGB verpflichtet. Der Rat hat mit Beschluss vom xxx.x.20xx den Bauleitplan gem. § 10 Abs. 1 BauGB in der Fassung vom xxx.x.20xx als Satzung beschlossen. Dießen am Ammersee, den

Sandra Perzul, 1. Bürgermeisterin (Siegel)

Ausgefertigt Dießen am Ammersee, den


Sandra Perzul, 1. Bürgermeisterin (Siegel)

Der Satzungsbeschluss zu dem Bauleitplan wurde am gemäß § 10 Abs. 3 Halbsatz 2 BauGB ortsüblich bekannt gemacht. Der Bauleitplan mit Begründung wird seit diesem Tag zu den üblichen Dienststunden in der Gemeinde zu jedermanns Einsicht bereitgehalten und über dessen Inhalt auf Verlangen Auskunft gegeben. Der Bauleitplan ist damit in Kraft getreten. Auf die Rechtsfolgen des § 44 Abs. 3 Satz 1 und 2 sowie Abs. 4 BauGB und die §§ 214 und 215 BauGB wird hingewiesen. Dießen am Ammersee, den

Sandra Perzul, 1. Bürgermeisterin (Siegel)

Sandra Perzul, 1. Bürgermeisterin

Schemazeichnung



Präambel

Der vorhabenbezogene Bebauungsplan besteht aus:

- Planzeichnung mit Festsetzungen und Hinweisen durch Planzeichen
- Textliche Festsetzungen
- Vorhaben- und Erschließungsplan

Beigelegt sind:

- Begründung mit zusammenfassender Erklärung
- Umweltbericht mit Artenschutzrechtlichem Fachteil
- DIN EN 50341-1 (VDE0210-1) Freileitung über AC 1kV

Textliche Festsetzungen

1. Art der Nutzung

Das sonstige Sondergebiet Photovoltaik, Landwirtschaft und Naturschutz dient der Stromerzeugung aus Sonnenenergie (Photovoltaikanlage), der Landwirtschaft durch extensive Beweidung und der ökologischen Aufwertung. Folgende Anlagen, Nebenanlagen und Nutzungen sind zulässig:

Hauptanlagen

- Photovoltaikmodule mit Fundamentierung, Unterkonstruktion, Wechselrichtern und Verkabelung

Nebenanlagen

- Betriebsgebäude mit Anlagen, die der Übertragung und Umspannung von Energie dienen
- Betriebsgebäude mit Anlagen, die der Speicherung von Energie dienen
- Einfriedung
- Innere Erschließung in wassergebundener Form
- Unterstände für Weidetiere

Nutzung

- Energiegewinnung, Energieumwandlung und Energiespeicherung
- Landwirtschaftliche Nutzung durch Beweidung
- Maßnahmen zur ökologischen Aufwertung der Flächen

2. Maß der baulichen Nutzung

Grundflächenzahl

Für die Haupt- und Nebenanlagen beträgt die Grundflächenzahl 0,8 wobei durch Nebenanlagen nicht mehr als 10 Prozent der Sondergebietfläche in Anspruch genommen werden dürfen. Bei den Photovoltaikmodulen bemisst sich die Grundfläche nach der Horizontalprojektion.

Maximale Höhen

Die zulässige Höhe der Hauptanlagen (H_{Haupt}) wird mit 3,5 Metern ab Oberkante des natürlichen Geländes festgesetzt. Auf bis zu 30 Prozent der Sondergebietfläche ist eine geländebedingte Überschreitung von H_{Haupt} um bis zu 1,0 Meter zulässig.

Die zulässige Höhe der Nebenanlagen (Fröhöhe bei Sattel- und Puldtischen, Wandhöhe bei Flachdächern sowie maximale Bauteilhöhe bei sonstigen Anlagen) wird mit 4,5 Metern ab Oberkante des natürlichen Geländes festgesetzt. Auf bis zu 30 Prozent der Einfriedungslänge ist eine geländebedingte Überschreitung von H_{Nebenanlage} um bis zu 0,5 Meter zulässig.

Minimale Bodenabstände

Der Abstand zwischen der Unterkante der Zaunmatte (B_{Außen}) und der Oberkante des natürlichen Geländes wird mit 0,15 Metern festgesetzt. Auf bis zu 50 Prozent der Einfriedungslänge ist eine geländebedingte Unterschreitung um bis zu 0,10 Meter zulässig. Auf weiteren bis zu 30 Prozent der Einfriedungslänge ist eine geländebedingte Unterschreitung um bis zu 0,15 Meter zulässig. Diese Festsetzung findet keine Anwendung auf Bauteile der Einfriedung, die zur Abwehr des Wolfes dienen.

3. Einfriedung

Die gesamte Photovoltaikanlage ist einzufrieden. Zu öffentlichen Straßenraum und Grundstücken, die nicht vom Geltungsbereich umfasst sind, ist ein Abstand von mindestens einem Meter einzuhalten. Zulässig sind ausschließlich Zäune ohne Sockel mit den gemäß Maß der baulichen Nutzung festgesetzten Abmessungen. Die Einfriedung der zeichnerisch als ökologische Ausgleichsfläche festgesetzten Fläche ist unzulässig.

4. Grünordnung mit Pflegemaßnahmen

Sondergebiet und private Grünfläche

Auf den zeichnerisch als Sondergebiet und private Grünfläche festgesetzten Flächen ist nach der Übergabe aus der landwirtschaftlichen Vornutzung extensives Grünland zu entwickeln. Abhängig von der Vegetation der Vornutzung ist der Zielzustand durch Ansaat, Nachsaat oder Pflege herzustellen. Zulässig ist hierzu gebiets eigenes Saatgut oder Mähgutübertragung von geeigneten Spenderflächen. Die festgesetzten Flächen sind durch Beweidung zu pflegen. Alternativ ist Mähd zulässig. Sofern nicht zur Beseitigung einer möglichen Brandlast oder Verschattung ein früherer Schnitzeitpunkt notwendig ist, hat der erste Schnitt nicht vor dem 01.07. eines jeden Jahres zu erfolgen. Der Einsatz von Dünge- und Pflanzenschutzmitteln ist nicht zulässig.

Ökologische Ausgleichsflächen

Auf den zeichnerisch als Flächen für Maßnahmen zum Schutz, zur Pflege und zur Entwicklung von Boden, Natur und Landschaft festgesetzten Flächen ist nach der Übergabe aus der landwirtschaftlichen Vornutzung extensives Grünland zu entwickeln. Abhängig von der Vegetation der Vornutzung ist der Zielzustand durch Ansaat, Nachsaat oder Pflege herzustellen. Zulässig ist hierzu gebiets eigenes Saatgut oder Mähgutübertragung von geeigneten Spenderflächen. Die festgesetzten Flächen sind durch Beweidung zu pflegen. Alternativ ist Mähd zulässig, wobei der erste Schnitt nicht vor dem 01.07. eines jeden Jahres erfolgen darf. Der Einsatz von Dünge- und Pflanzenschutzmitteln ist nicht zulässig.

5. Freileitungen

Für die den Geltungsbereich querenden Freileitungen mit Korridoren sind die Bestimmungen der DIN EN 50341-1: Freileitungen über AC 1 kV - Teil 1: Allgemeine Anforderungen - Gemeinsame Festlegungen einzuhalten.

6. Anpflanzungen

Die Anpflanzung hat unter Verwendung von gebiets eigenem Pflanzgut gemäß den zeichnerischen Festsetzungen spätestens in der auf die Errichtung der Photovoltaikanlage folgenden Pflanzperiode zu erfolgen, wobei von festgesetzten Standorten von Einzelpflanzen und Pflanzgruppen im Zuge der gründerischen Ausführungsplanung geringfügig abgewichen werden kann. Sträucher sind auf mindestens 40 Prozent der festgesetzten Fläche in einem Pflanzraster von 1,5 m x 1,5 m zu pflanzen und pro 20 Stück, um einen leichten Heister zu ergänzen. Hierbei ist auf eine strukturelle Gruppierung unter ausgewählter Verwendung der Arten (Feldahorn; Hainbuche; Zweifriggler Weißdorn; Enggriffiger Weißdorn; Kornelkirsche; Roter Hartriegel; Hasel; Pfaffenkätzchen; Rote Heckenkirsche; Liguster; Schiele; Wildrose; Weide; gewöhnlicher Schneeball) zu achten. Die Anpflanzungen sind zu pflegen, wobei ein notwendiger Rückschnitt oder auf Stock setzen nicht zwischen dem 01. März und dem 30. September eines jeden Jahres erfolgen darf. Der Einsatz von Dünge- und Pflanzenschutzmitteln ist nicht zulässig.

7. Blühfläche

Auf den zeichnerisch als Blühflächen festgesetzten Flächen sind nach der Übergabe aus der landwirtschaftlichen Vornutzung artenreiche Säume und Staudenfluren zu entwickeln. Abhängig von der Vegetation der Vornutzung ist der Zielzustand durch Ansaat, Nachsaat oder Pflege herzustellen. Zulässig ist hierzu gebiets eigenes Saatgut oder Mähgutübertragung von geeigneten Spenderflächen. Wenn Pflegemaßnahmen erforderlich sind, hat der erste Schnitt nicht vor dem 01.08. eines jeden Jahres zu erfolgen. Der Einsatz von Dünge- und Pflanzenschutzmitteln ist nicht zulässig.

8. Freileitungen

Für die den Geltungsbereich querenden Freileitungen mit Korridoren sind die Bestimmungen der DIN EN 50341-1: Freileitungen über AC 1 kV - Teil 1: Allgemeine Anforderungen - Gemeinsame Festlegungen einzuhalten.

Rechtsgrundlagen

Baugesetzbuch (BauGB) in der Fassung durch Bekanntmachung vom 3. November 2017 (BGBl. I S. 3634), das zuletzt durch Artikel 2 des Gesetzes vom 8. August 2020 (BGBl. I S.1728) geändert worden ist.

Baunutzungsverordnung (BaunVO) in der Fassung der Bekanntmachung vom 21. November 2017 (BGBl. I S. 3766).

Bayerische Bauordnung (BayBO) in der Fassung der Bekanntmachung vom 14. August 2007 (GVBl. S. 588, BayRS 2132-1-8), das zuletzt durch § 1 des Gesetzes vom 23. Dezember 2020 (GVBl. S. 663) geändert worden ist.

Gemeindeordnung für den Freistaat Bayern (GO) in der Fassung der Bekanntmachung vom 22. August 1998 (GVBl. S. 796, BayRS 2020-1-1-1), die zuletzt durch § 3 des Gesetzes vom 24. Juli 2020 (GVBl. S. 350) geändert worden ist.

Gesetz über den Schutz der Natur, die Pflege der Landschaft und die Erholung in der freien Natur (Bayerisches Naturschutzgesetz - BayNatSchG) vom 23. Februar 2011 (GVBl. S. 62, BayRS 791-1-0), das zuletzt durch Art. 9b Abs. 2 des Gesetzes vom 23. November 2020 (GVBl. S. 598) geändert worden ist.

Gesetz über Naturschutz und Landschaftspflege (Bundesnaturschutzgesetz - BNatSchG) vom 29. Juli 2009 (BGBl. I S. 2542), das zuletzt durch Artikel 290 der Verordnung vom 19. Juni 2020 (BGBl. I S. 1328) geändert worden ist.

Planzeichenverordnung (PlanZV) vom 18. Dezember 1990 (BGBl. 1991 I S.58), die zuletzt durch Art. 3 des Gesetzes vom 4. Mai 2017 (BGBl. I S. 1057) geändert worden ist.

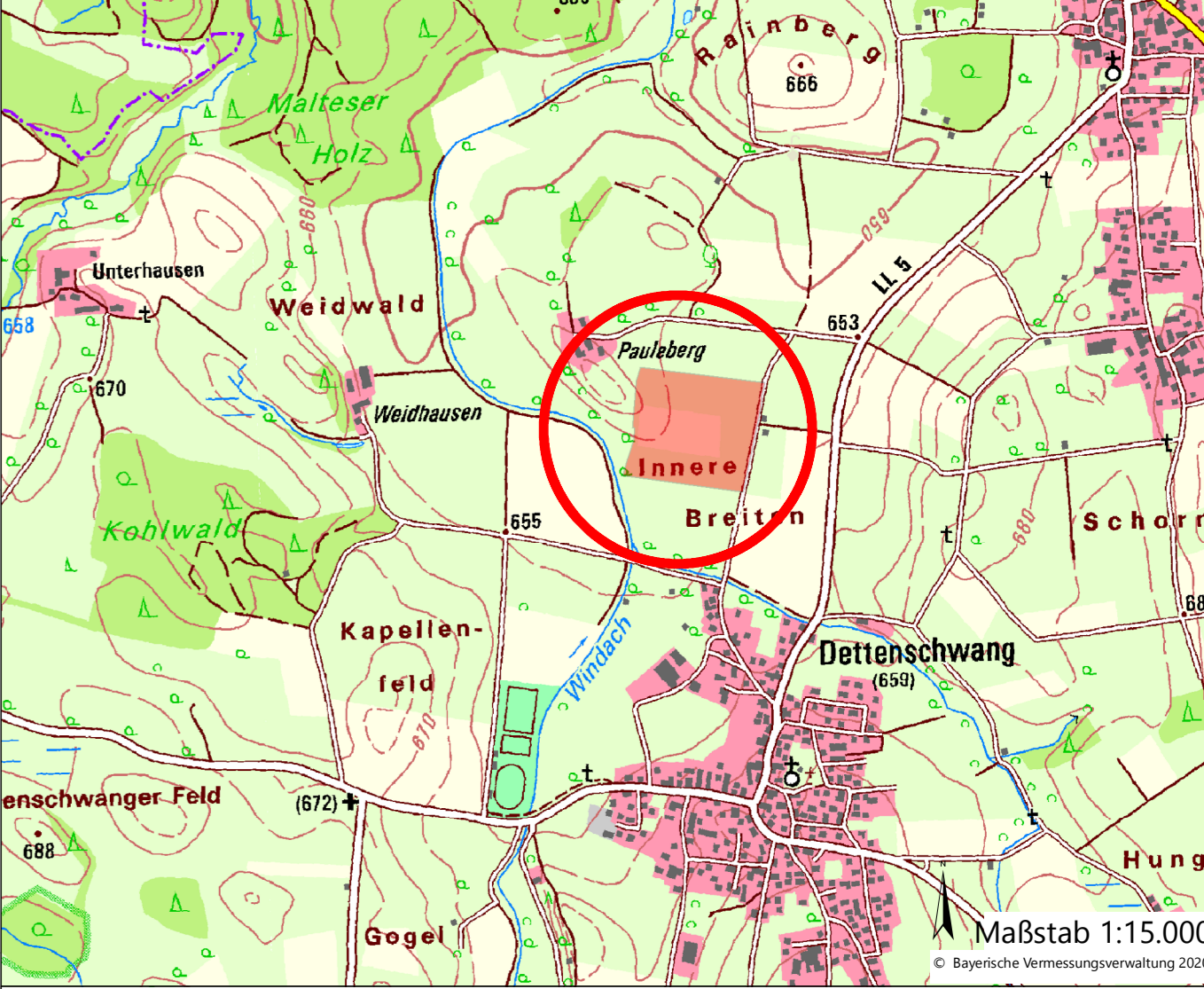
Legende

Zeichnerische Festsetzungen

- SC Sondergebiete für Photovoltaik, Landwirtschaft und Naturschutz
- Baugrenze
- Geltungsbereich des Bebauungsplans
- Private Grünflächen
- Flächen für Maßnahmen zum Schutz, zur Pflege und zur Entwicklung von Boden, Natur und Landschaft (ökologische Ausgleichsflächen)
- Blühfläche
- Anpflanzung Sträucher
- Anpflanzung Bäume
- Zaun /Einfriedung
- Einfahrtsbereich

Hinweise und nachrichtliche Übernahmen

- Flurstücksgrenze
- 69 Flurstücksnummer
- 90 Höhenlinie (DGM)
- Zuwegung
- 5 m Bemaßung
- Modulische (beispielhaft)
- Wechselrichter-/Transformatorstation
- Freileitung mit Masten
- Bioparkierte Fläche mit Nr.



Maßstab 1:15.000
© Bayerische Vermessungsverwaltung 2020

Markt Dießen am Ammersee
Vorhabenbezogener Bebauungsplan
"Solarpark Dettenschwang"

mit integriertem Vorhaben- und Erschließungsplan

Gemarkung: Dettenschwang
Flurstücksnummer: 160 und 161

Vorentwurf
Fassung vom 27.07.2021

Markt Dießen am Ammersee
Marktplatz 1
86911 Dießen am Ammersee



Bauleitplanung
Augsburger Straße 17
86951 Aichach

Markt Dießen am Ammersee

Marktplatz 1, 86911 Markt Dießen am Ammersee



Vorhabenbezogener Bebauungsplan "Solarpark Dettenschwang"

BEGRÜNDUNG

Fassung vom 27.07.2021

VORENTWURF

PUNCTO *plan*

Bauleitplanung
Augsburger Straße 17
86551 Aichach
Tel. 08251 - 20 46 048
Fax. 08251 - 20 46 029

Inhaltsverzeichnis

1.	Einführung	5
2.	Planungsgegenstand	5
2.1	Anlass, Ziele und Zwecke der Planung	5
2.2	Beschreibung des Plangebietes.....	6
2.3	Rechtliche Rahmenbedingungen und Planerische Ausgangssituation	6
2.3.1	<i>Klimaschutz.....</i>	<i>6</i>
2.3.2	<i>Baugesetzbuch (BauGB).....</i>	<i>6</i>
2.3.3	<i>Erneuerbare-Energien-Gesetz (EEG).....</i>	<i>7</i>
2.3.4	<i>Landesentwicklungsprogramm Bayern (LEP).....</i>	<i>7</i>
2.3.5	<i>Regionalplan (RP).....</i>	<i>9</i>
2.3.6	<i>Flächennutzungsplan (FNP).....</i>	<i>10</i>
3.	Planinhalte und Planfestsetzungen.....	10
3.1	Zeichnerische und textliche Festsetzungen	10
3.1.1	<i>Planzeichnung</i>	<i>10</i>
3.1.2	<i>Art der Nutzung.....</i>	<i>10</i>
3.1.3	<i>Maß der baulichen Nutzung.....</i>	<i>10</i>
3.1.4	<i>Einfriedung.....</i>	<i>11</i>
3.1.5	<i>Grünordnung und Pflegemaßnahmen.....</i>	<i>11</i>
3.2	Flächenbilanz	11
4.	Auswirkungen des Bauleitplans	12
4.1	Kosten.....	12
4.2	Erschließung	12
4.3	Immissionsschutz.....	12
4.4	Denkmalschutz.....	12
4.5	Altlasten.....	12
4.6	Kulturlandschaft	12
4.7	Landschaftsbild.....	13
4.8	Natur und Artenvielfalt.....	13
4.9	Naturnahe Landwirtschaft	13
4.10	Ökonomische und fiskalische Auswirkungen.....	13
4.11	Leitungen	13

4.12	Abstandsflächen.....	13
5.	Abwägung.....	14
5.1	Abwägung der geprüften Planungsalternativen	14
5.2	Abwägung der Umweltbelange.....	14
5.3	Abwägung der Belange der Landwirtschaft.....	14
5.4	Abwägung der negativen Auswirkungen	14
5.5	Abwägung der positiven Auswirkungen.....	15
5.6	Abwägung der Ziele und Zwecke der Planung	15
6.	Entwicklung der Planung und zusammenfassende Erklärung	15

1. Einführung

Gemäß § 2a BauGB ist dem Bauleitplan eine Begründung beizufügen in der die Ziele, Zwecke und wesentlichen Auswirkungen der Planung darzulegen sind. Zudem sind die nach § 2 Abs. 4 BauGB ermittelten und bewerteten Belange des Umweltschutzes im Umweltbericht darzulegen. Dieser wird als eigenständiges Dokument nach den Vorgaben des § 2a BauGB in Verbindung mit der Anlage 1 des BauGB erstellt und bildet einen gesonderten Teil der Begründung.

2. Planungsgegenstand

2.1 Anlass, Ziele und Zwecke der Planung

Klimaschutz

Die Gemeinde beabsichtigt einen aktiven Beitrag zum Klimaschutz zu leisten. Dabei ist ihr bei der Aufstellung des Bauleitplans ein effizienter Umgang mit der Gemeindefläche und somit eine möglichst vielfältige Nutzung der Planungsfläche wichtig.

Ziel und Zweck der Planung ist eine kostengünstige und effiziente Energieerzeugung durch regenerative Energien.

Natur- und Artenschutz

Ziel und Zweck der Planung ist ein aktiver Beitrag zum Natur- und Artenschutz:

Die tatsächliche Flächenversiegelung (Rammfundamente) durch Freiflächenanlagen liegt bei unter 0,1 % der Fläche. Abgesehen vom Eingriff in das Landschaftsbild, welcher jedoch bei sorgfältiger Flächenauswahl zu bewältigen ist, verfolgt die vorliegende Planung das Ziel einer Bereicherung der Natur. Unter und zwischen den Solarmodulen soll extensives Grünland entstehen, das die Fläche im Vergleich zu intensiven Vornutzung deutlich aufwertet. Die Flächen können sich über eine Dauer von mindestens 20 Jahren erholen und werden durch sonstige Maßnahmen, wie Insektenhotels, aufgewertet. Durch die Festsetzung der extensiven Bewirtschaftung wird vermieden, dass Stickstoff, welcher in der Landwirtschaft als Düngemittel auf die Flächen gebracht wird, in Form von Nitrat in das Grund- bzw. Trinkwasser gelangt. Auf der Planungsfläche sollen Strukturen und Habitate für Insekten großflächig gefördert werden. Damit wird sich das Nahrungsangebot, beispielsweise für Schmetterlinge, Fledermäuse und Vögel, erheblich erhöhen. Die Lebensbedingungen für Flora und Fauna werden sich gegenüber der bisherigen intensiven Nutzung von Jahr zu Jahr verbessern. Durch den Verzicht auf Düngemittel und Pestizide sowie der bereichsweisen Verwendung von artenreichem Saatgut, entwickeln sich so innerhalb von wenigen Jahren artenreiche Bestände.

Als weiteres Ziel hat die Gemeinde ausgegeben, dass die Projektrealisierung durch einen zuverlässigen Vorhabenträger erfolgen und der Gemeinde weder durch Planung noch Bau Kosten entstehen sollen. Hierzu wird ein Durchführungsvertrag mit dem Vorhabenträger abgeschlossen.

Mit dem Aufstellungsbeschluss des vorhabenbezogenen Bebauungsplanes sowie den Änderungsbeschluss des Flächennutzungsplanes des Rates wurde die Voraussetzung für die Bauleitpläne geschaffen.

Landwirtschaft

Ziel und Zweck der Planung ist es auch, weiterhin eine landwirtschaftliche Nutzung der Fläche gewährleisten zu können:

Die Pflege der Solarparkflächen soll durch Schafbeweidung erfolgen. Neben der Nutzung zur Energiegewinnung ist damit auch eine landwirtschaftliche Nutzung der Flächen möglich. Die Überschirmung von Teilen der Flächen mit Solarmodulen führt lediglich zu einer Reduzierung des

Aufwuchses von 20 %. Das Mittel „Beweidung“ zur Zielerreichung der landwirtschaftlichen Parallelnutzung soll in der Planung festgeschrieben werden.

2.2 Beschreibung des Plangebietes

Die Lage und der Umgriff des Plangebiets sind der Planzeichnung zu entnehmen. Das Gebiet des Solarparks liegt ca. 210m nördlich von Dettenschwang. Die Flächen werden derzeit intensiv landwirtschaftlich genutzt. Die Flächen innerhalb des Plangebiets stehen durch einen langjährigen Pachtvertrag mit den Grundstückseigentümern für die Realisierung des Solarparks zur Verfügung. Die Erschließung des Plangebiets erfolgt über die im Vorhaben- und Erschließungsplan abgebildeten Zufahrten. Der abgestimmte Vorhaben- und Erschließungsplan gemäß § 12 BauGB ist Bestandteil des vorhabenbezogenen Bebauungsplans.

2.3 Rechtliche Rahmenbedingungen und Planerische Ausgangssituation

2.3.1 Klimaschutz

Klimaschutz Bund: Zentrales Ziel der deutschen Klimaschutzpolitik ist die Minderung von Treibhausgasemissionen. Deutschland hat sich zum Ziel gesetzt, seine nationalen Treibhausgasemissionen bis 2020 um 40 Prozent und bis 2050 um 80 bis 95 Prozent unter das Niveau von 1990 zu reduzieren. Diese Ziele wurden bereits mit dem Integrierten Energie- und Klimaprogramm (IEKP) der Bundesregierung beschlossen (BMWi 2019).

Klimaschutz Land: Auch das Bundesland Bayern setzt sich zum Ziel die Treibhausgasemissionen zu verringern. In Anlehnung an das Europäische Minderungsziel, die Treibhausgas-Emissionen bis 2050 um 80 bis 95 Prozent zu reduzieren, strebt Bayern an, bis 2050 die Treibhausgasemissionen pro Kopf und Jahr auf weniger als zwei Tonnen zu senken. Mittelfristig bis 2020 wird am Ziel festgehalten, die energiebedingten CO₂-Emissionen pro Kopf und Jahr auf deutlich unter sechs Tonnen zu senken. Bis 2030 sollen die Treibhausgas-Emissionen auf unter fünf Tonnen sinken (BMU 2016).

Das Vorhaben entspricht den Zielen der Klimapolitik auf Bundes- und Landesebene.

2.3.2 Baugesetzbuch (BauGB)

BauGB § 1 Abs. 5: *„Die Bauleitpläne sollen eine nachhaltige städtebauliche Entwicklung, die die sozialen, wirtschaftlichen und umweltschützenden Anforderungen auch in Verantwortung gegenüber künftigen Generationen miteinander in Einklang bringt, und eine dem Wohl der Allgemeinheit dienende sozialgerechte Bodennutzung unter Berücksichtigung der Wohnbedürfnisse der Bevölkerung gewährleisten. Sie sollen dazu beitragen, eine menschenwürdige Umwelt zu sichern, die natürlichen Lebensgrundlagen zu schützen und zu entwickeln sowie den Klimaschutz und die Klimaanpassung, insbesondere auch in der Stadtentwicklung, zu fördern, sowie die städtebauliche Gestalt und das Orts- und Landschaftsbild baukulturell zu erhalten und zu entwickeln. Hierzu soll die städtebauliche Entwicklung vorrangig durch Maßnahmen der Innenentwicklung erfolgen.“*

BauGB § 1a Abs. 5: *„Den Erfordernissen des Klimaschutzes soll sowohl durch Maßnahmen, die dem Klimawandel entgegenwirken, als auch durch solche, die der Anpassung an den Klimawandel dienen, Rechnung getragen werden. Der Grundsatz nach Satz 1 ist in der Abwägung nach § 1 Absatz 7 zu berücksichtigen.“*

BauGB § 5 Abs. 2 Nr. 2 b): *„Im Flächennutzungsplan können insbesondere dargestellt werden: die Ausstattung des Gemeindegebiets mit Anlagen, Einrichtungen und sonstigen Maßnahmen, die dem Klimawandel entgegenwirken, insbesondere zur dezentralen und zentralen Erzeugung, Verteilung, Nutzung oder Speicherung von Strom, Wärme oder Kälte aus erneuerbaren Energien oder Kraft-Wärme-Kopplung.“*

Das Vorhaben entspricht den im Baugesetzbuch festgelegten Zielen zum Klimaschutz.

2.3.3 Erneuerbare-Energien-Gesetz (EEG)

EEG § 1 Abs. 1: *„Zweck dieses Gesetzes ist es, insbesondere im Interesse des Klima- und Umweltschutzes eine nachhaltige Entwicklung der Energieversorgung zu ermöglichen, die volkswirtschaftlichen Kosten der Energieversorgung auch durch die Einbeziehung langfristiger externer Effekte zu verringern, fossile Energieressourcen zu schonen und die Weiterentwicklung von Technologien zur Erzeugung von Strom aus erneuerbaren Energien zu fördern.“*

EEG § 1 Abs. 2: *„Ziel dieses Gesetzes ist es, den Anteil des aus erneuerbaren Energien erzeugten Stroms am Bruttostromverbrauch zu steigern auf [...] mindestens 80 Prozent bis zum Jahr 2050. Dieser Ausbau soll stetig, kosteneffizient und netzverträglich erfolgen.“*

EEG § 37 Abs. 1 Nr. 3 h) und i): Eine Anlage zur Erzeugung von Strom aus solarer Strahlungsenergie ist förderfähig, wenn die Anlage auf einer Fläche geplant wird, *„deren Flurstücke zum Zeitpunkt des Beschlusses über die Aufstellung oder Änderung des Bebauungsplanes als Ackerland“* [und] *„Grünland genutzt worden sind und in einem benachteiligten Gebiet lagen.“*

EEG § 37c Abs. 2: *„Die Landesregierungen werden ermächtigt, durch Rechtsverordnung zu regeln, dass Gebote für Freiflächenanlagen auf Flächen nach § 37 Absatz 1 Nummer 3 Buchstabe h oder i in ihrem Landesgebiet beaufschlagt werden können.“*

Das EEG 2017 räumte den Ländern erstmals die Möglichkeit ein, die Flächenkulisse für die Errichtung von Freiflächenphotovoltaikanlagen um Acker- und Grünlandflächen in landwirtschaftlich benachteiligten Gebieten zu erweitern (Länderöffnungsklausel). Die Bayerische Staatsregierung hat dies am 07.03.2017 mit Verordnung über Gebote für Photovoltaik-Freiflächenanlagen beschlossen. Das Plangebiet liegt gemäß dem EU-Landwirtschaftsrecht aufgrund naturbedingter Benachteiligungen innerhalb eines benachteiligten Gebiets. Dies bedeutet, dass es sich bei den überplanten Flächen um schwach ertragfähige landwirtschaftliche Flächen handelt, auf welchen deutlich unterdurchschnittliche Produktionsergebnisse erwirtschaftet werden. Das Vorhaben entspricht somit dem Willen der bayerischen Staatsregierung und den im Erneuerbare-Energien-Gesetz festgelegten Zielen zum Klimaschutz und zur Förderung von Anlagen zur Erzeugung von Strom aus solarer Strahlungsenergie.

2.3.4 Landesentwicklungsprogramm Bayern (LEP)

LEP 1.1.3 Ressourcen schonen (Grundsatz): *„Der Ressourcenverbrauch soll in allen Landesteilen vermindert werden. Unvermeidbare Eingriffe sollen ressourcenschonend erfolgen.“*

LEP 1.3.1 Klimaschutz (Grundsatz): *„Den Anforderungen des Klimaschutzes soll Rechnung getragen werden, insbesondere durch [...], die verstärkte Erschließung und Nutzung erneuerbarer Energien, [...]“*

LEP zu 1.3.1 Klimaschutz (B): *„Daneben trägt die verstärkte Erschließung und Nutzung erneuerbarer Energieträger - Wasserkraft, Biomasse, Solarenergie, Windkraft und Geothermie - dazu bei, die Emissionen von Kohlendioxid und anderen klimarelevanten Luftschadstoffen zu verringern (vgl. 6.1).“*

Das Vorhaben entspricht den im LEP festgelegten Grundsätzen zum Klimaschutz.

LEP 2.2.5 Entwicklung und Ordnung des ländlichen Raums (Grundsatz): *„Der ländliche Raum soll so entwickelt und geordnet werden, dass er seine Funktion als eigenständiger Lebens- und Arbeitsraum nachhaltig sichern und weiter entwickeln kann, [...], er seine eigenständige Siedlungs- und Wirtschaftsstruktur bewahren kann [...]“*

LEP zu 2.2.5 Entwicklung und Ordnung des ländlichen Raums (B): *„Es ist Aufgabe der öffentlichen Hand, den ländlichen Raum insgesamt – mit seinen beiden Subkategorien – unter besonderer Wahrung seiner Eigenarten und gewachsenen Strukturen als gleichwertigen und eigenständigen Lebensraum zu entwickeln, zu ordnen und zu sichern. Hierzu sind notwendig: [...] die Nutzung der regionalen Wertschöpfungspotenziale, die sich insbesondere aus der verstärkten Erschließung und Nutzung Erneuerbarer Energien ergeben [...].“*

Das Vorhaben trägt zur regionalen Wertschöpfung bei. Die Grundstückseigentümer haben über langjährige Verpachtung eine sichere Einnahmequelle. Die Standortgemeinde erhält gemäß § 29 Abs. 2 Gewerbesteuergesetz einen Großteil der Gewerbesteuereinnahmen. Damit entspricht das Vorhaben auch dem Grundsatz 2.2.5.

LEP 5.4.1 Erhalt land- und forstwirtschaftlicher Nutzflächen (Grundsätze): *„Die räumlichen Voraussetzungen für eine vielfältig strukturierte, multifunktionale und bäuerlich ausgerichtete Landwirtschaft und eine nachhaltige Forstwirtschaft in ihrer Bedeutung für die verbrauchernahe Versorgung der Bevölkerung mit nachhaltig erzeugten Lebensmitteln, erneuerbaren Energien und nachwachsenden Rohstoffen sowie für den Erhalt der natürlichen Ressourcen und einer attraktiven Kulturlandschaft und regionale Wirtschaftskreisläufe sollen erhalten, unterstützt und weiterentwickelt werden.“*

Land- und forstwirtschaftlich genutzte Gebiete sollen erhalten werden. Insbesondere hochwertige Böden sollen nur in dem unbedingt notwendigen Umfang für andere Nutzungen in Anspruch genommen werden.“

Durch die geplante Anlage wird nur ein sehr geringer Teil der Flächen vollständig versiegelt. Die Module werden über eine Aufständering punktuell im Untergrund befestigt. Unter und zwischen den Modulen wird extensives Grünland entwickelt, das weiterhin landwirtschaftlich (Beweidung) genutzt wird. Die Flächen werden somit der Landwirtschaft nicht vollständig entzogen, zumal nach Aufgabe der Nutzung als Solarpark die landwirtschaftliche Nutzung wieder vollständig aufgenommen werden könnte. Das Vorhaben entspricht somit den Grundsätzen 1.1.3 und 5.4.1. Die ökologische Ressource Boden bleibt erhalten und wird durch die Umwandlung des Ackerlandes in extensives Grünland zusätzlich vor Bodenerosion und dem Eintrag von Düngemittel- und Pestizidmitteln geschützt. Das Vorhaben entspricht dem Grundsatz 5.4.1.

LEP 6.1 Um- und Ausbau der Energieinfrastruktur (Grundsatz): *„Die Energieinfrastruktur soll durch den Um- und Ausbau der Energieinfrastruktur weiterhin sichergestellt werden. Hierzu gehören insbesondere Anlagen der Energieerzeugung und -umwandlung, [...].“*

LEP zu 6.1 Um- und Ausbau der Energieinfrastruktur (B): *„Eine sichere, bezahlbare und klimafreundliche Energieversorgung trägt zur Schaffung und zum Erhalt gleichwertiger Lebens- und Arbeitsbedingungen in allen Teilräumen bei. Daher hat die Bayerische Staatsregierung das Bayerische Energiekonzept "Energie innovativ" beschlossen. Demzufolge soll bis zum Jahr 2021 der Umbau der bayerischen Energieversorgung hin zu einem weitgehend auf erneuerbare Energien gestützten, mit möglichst wenig CO₂-Emissionen verbundenen Versorgungssystem erfolgen. Hierzu ist der weitere Um- und Ausbau der Energieinfrastruktur erforderlich.“*

LEP 6.2.1 Ausbau der Nutzung erneuerbarer Energien (Ziel): *„Erneuerbare Energien sind verstärkt zu erschließen und zu nutzen.“*

Das Vorhaben entspricht den Grundsätzen 1.3.1 und 6.1 sowie dem Ziel 6.2.1 die erneuerbaren Energien verstärkt zu erschließen und zu nutzen.

LEP 6.2.3 Photovoltaik (Grundsatz): „[...] Freiflächen-Photovoltaikanlagen sollen möglichst auf vorbelasteten Standorten realisiert werden.“

Im Zuge der Erstellung des Umweltberichts wurde eine genauere Alternativenprüfung durchgeführt. Im Zuge der Alternativenprüfung wurde festgestellt, dass im Gemeindegebiet keine geeigneten, außerhalb von Ausschluss- oder Restriktionsflächen gelegenen vorbelasteten Standorte in der benötigten Größenordnung zur Verfügung stehen.

LEP 7.1.3 Erhalt freier Landschaftsbereiche (Grundsatz): „[...] Freileitungen, Windkraftanlagen und andere weithin sichtbare Bauwerke sollen insbesondere nicht in schutzwürdigen Tälern und auf landschaftsprägenden Geländerrücken errichtet werden.“

Bei Photovoltaikanlagen handelt es sich im Gegensatz zu Windkraftanlagen oder Freileitungen aufgrund der Bauart um kein weithin sichtbares Bauwerk. Durch das Vorhaben am geplanten Standort entsteht keine erhebliche Beeinträchtigung des Landschaftsbildes.

2.3.5 Regionalplan (RP)

Im Regionalplan der Region München (Regionaler Planungsverband München, 2019) sind folgende Ziele und Grundsätze festgesetzt:

RP 7: Energieerzeugung

Zu G 7.1: „Eine ausreichende, günstige und sichere Energieversorgung ist für die wirtschaftliche Entwicklung um den Wohlstand der Region München unabdingbar. Bei der Umstellung auf erneuerbare Energien sind in der Region München insbesondere nachhaltig zu nutzende Biomasse, Geothermie und Solarenergie von Bedeutung.“

Zu G 7.4: „Mit deutschland- und europaweit überdurchschnittlich viel Sonnenstunden und Globalstrahlung (1.100-1.200 Kilowatt-Stunden pro m²) bestehen in der Region München gute Voraussetzungen, die Solarenergie für die Strom- und Wärmeerzeugung zu nutzen.“

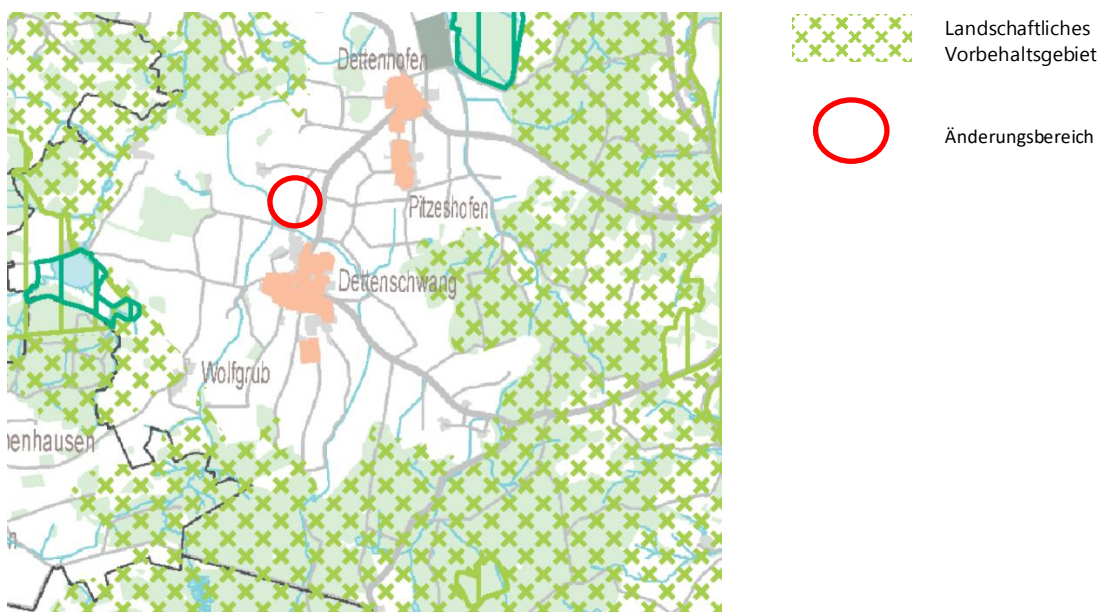


Abbildung 1: Ausschnitt aus Regionalplan Region München, Karte 3 Landschaft und Erholung

Der Regionalplan macht zum Plangebiet keine expliziten Aussagen.

Der geplante Solarpark ist mit den vorgenannten Zielen und Grundsätzen des Regionalplans vereinbar.

2.3.6 Flächennutzungsplan (FNP)

Der Flächennutzungsplan wird im Zuge des Parallelverfahrens innerhalb des Planungsgebiets von einer landwirtschaftlichen Fläche in eine Sonderbaufläche mit Zweckbestimmung „Photovoltaik“ geändert.

3. Planinhalte und Planfestsetzungen

3.1 Zeichnerische und textliche Festsetzungen

Der Bauleitplan besteht aus der Planzeichnung, den textlichen Festsetzungen sowie dem Vorhaben- und Erschließungsplan. Neben Rechtsgrundlagen sind auf der Planzeichnung zudem die Verfahrensvermerke sowie der Plankopf mit Fassungsvermerk abgebildet.

3.1.1 Planzeichnung

In der Planzeichnung erfolgen zeichnerische Festsetzungen. Die Legende beschreibt die einzelnen Planzeichen. Da es sich bei dem gegenständlichen Bauleitplan um einen vorhabenbezogenen Bebauungsplan handelt, ist die Gemeinde gemäß § 12 Abs. 3 BauGB nicht an die Festsetzungen nach § 9 BauGB und nach der auf Grund von § 9a BauGB erlassenen Verordnungen gebunden. Die Ausweisung des Sondergebietes Photovoltaik, Landwirtschaft und Naturschutz dient den eingangs der Begründung definierten Zielen bezüglich der Nutzung der Fläche.

3.1.2 Art der Nutzung

Zulässig ist die Errichtung einer fest aufgeständerten Freiflächenphotovoltaikanlage zur Umwandlung von Strahlungsenergie in elektrische Energie. Die als extensives Grünland anzulegenden Flächen unter und zwischen den Solarmodulen sowie an den Randbereichen der Anlage werden landwirtschaftlich durch Beweidung genutzt. Durch die Extensivierung der Flächen und den Verzicht auf Pestizide und Düngemittel ergeben sich positive Auswirkungen auf zahlreiche Schutzgüter. Der Boden kann sich langfristig von der intensiven landwirtschaftlichen Nutzung erholen und die Bodenfruchtbarkeit sowie die Wasserqualität gesteigert werden. Für viele Pflanzen- und Tierarten wird nachhaltig neuer Lebensraum geschaffen. Ein auf die Fläche abgestimmtes Beweidungskonzept wird die Artenvielfalt der Flora und Fauna im Vergleich zur vorangegangenen intensiven landwirtschaftlichen Nutzung begünstigen und erhöhen.

Im Gesamtkontext dient die festgesetzte Art der Nutzung vollständig den Zielen und Zwecken des Bauleitplans.

3.1.3 Maß der baulichen Nutzung

Durch die Festsetzung von maximalen Höhen bezogen auf die Geländeoberfläche wird ein gleichmäßiger Verlauf erwirkt und eine mögliche Fernwirkung der Anlage beschränkt. Die Festsetzung der minimalen Höhe der unteren Modulkante dient dem Ziel der landwirtschaftlichen Nutzung. Hierdurch wird die Möglichkeit der Beweidung geschaffen.

Gebäude sind auf dieselbe maximale Höhe wie die Photovoltaikanlage beschränkt und nur erlaubt, sofern darin technische Anlagen zur Stromgewinnung oder Stromspeicherung untergebracht sind. Ausnahme ist ein Unterstand für Weidetiere, der die maximale Höhe der Photovoltaikanlage um 0,5 m überschreiten darf.

Aufgrund der Tatsache, dass es sich bei dem Planungsgelände um keine vollständig ebene Fläche handelt sind Abweichungen zulässig. Hierdurch können die gesetzten Vorgaben auch z. B. in einer Geländemulde eingehalten werden.

Die gewählten Festsetzungen spiegeln den aktuellen Stand der Technik wider.

3.1.4 Einfriedung

Durch den Bodenabstand der Einzäunung sowie der Errichtung der Einzäunung ohne Sockel wird Kleintieren (z. B. Hase, Igel, Dachs) die Freiflächenanlage zugänglich gemacht. Falls notwendig, sind Abweichungen des Bodenabstandes zur Herstellung eines wolfsicheren Zaunes jedoch zulässig.

3.1.5 Grünordnung und Pflegemaßnahmen

In der Anlage wird zwischen und unter den Modulflächen extensives Grünland entwickelt. Der Einsatz von Düngemitteln und Pestiziden ist nicht erlaubt. Dadurch wird der Lebensraum für viele Tierarten aufgewertet. Um die Anlage ins Landschaftsbild einzubinden und ausreichend Abstand zu den landwirtschaftlichen Flächen und bestehenden Wirtschaftswegen zu gewährleisten, werden private Grünflächen entlang der Freiflächenanlage ausgewiesen.

Die festgesetzten Blühflächen erfüllen mehrere Funktionen. Ein schneller Aufwuchs bereits im ersten Jahr soll als Sichtschutz dienen. In den Folgejahren wird die Blütmischung für die optische Eingliederung ins Landschaftsbild sorgen sowie Nahrung für Insekten bereitstellen. Die Mischung wurde hinsichtlich eines üppigen, langanhaltenden Blütenangebotes gestaltet und bietet Nektar und Pollen für Insekten. Ab dem zweiten Standjahr bietet der zweite Aufwuchs die richtige Nahrung für die Winterbiene und gewährt Schutz und Deckung für das Niederwild.

Für die Kompensation der durch das Vorhaben entstehenden Eingriffe werden ökologische Ausgleichsflächen innerhalb des Plangebiets festgesetzt. Die Flächen werden als Extensivgrünland entwickelt. Der Einsatz von Düngemitteln und Pestiziden ist nicht erlaubt. Die Flächen sind durch Beweidung zu pflegen. Alternativ ist Mahd möglich, wobei der erste Schnitt nicht vor dem 01.07. eines jeden Jahres erfolgen darf. Abhängig von der Vegetation der Vornutzung wird der Zielzustand durch Ansaat oder Nachsaat mit regionalem Saatgut hergestellt. Die Herstellung wird unter Berücksichtigung der vorherrschenden Vegetationsperiode zeitgleich mit der Herstellung der Photovoltaikanlage erfolgen und kann durch Mähgutübertragung geeigneter Spenderflächen oder mittels Saatgut aus Heudrusch erfolgen.

Die Anpflanzungen erfüllen mehrere Aufgaben. Zum einen entsteht ein Sichtschutz, der die Anlage in das Landschaftsbild eingliedert, zum anderen erfüllen die Sträucher auch wichtige Habitatfunktionen. Bei der Eingliederung ins Landschaftsbild kommt es aus planerischer Sicht nicht auf ein völliges „Verstecken“ der Anlage an. Vielmehr soll die Anlage strukturreich ins Landschaftsbild eingegliedert werden.

3.2 Flächenbilanz

Tabelle 1: Übersicht der Flächengrößen

Flächentyp	Fläche [m ²]	Prozent [%]
Sondergebiet	53.174	78,4
Grünflächen	14.685	21,6
Sonstige Flächen	0	0
Flächen gesamter Geltungsbereich	67.859	100
Ausgleichsflächenanteil zu Sondergebiet		17,4

4. Auswirkungen des Bauleitplans

4.1 Kosten

Der Vorhabenträger verpflichtet sich zur vollumfänglichen Übernahme von Kosten, die im Zuge der Bauleitplanverfahren z. B. durch die Erbringung von Planungsleistungen, Erstellung von Gutachten und Umweltberichten anfallen. Weiterhin verpflichtet sich der Vorhabenträger zur Übernahme sämtlicher Kosten für Erschließungs-, Ausgleichs- und Ersatzmaßnahmen, die sich aus dem vorhabenbezogenen Bebauungsplan ergeben. Negative finanzielle Auswirkungen für die Gemeinde werden daher ausgeschlossen.

4.2 Erschließung

Die Erschließung des Plangebiets erfolgt über die im Vorhaben- und Erschließungsplan abgebildete Zuwegung. Ein Ausbau des vorhandenen Wegenetzes ist nicht erforderlich.

Die Nutzung der Zufahrt während der Betriebsphase des Solarparks ist gegenüber der bisherigen Nutzung für landwirtschaftlichen Verkehr minimal, da die Photovoltaikanlage elektronisch gesteuert und fernüberwacht wird. Für Standardwartungsarbeiten müssen Servicemitarbeiter mit dem PKW oder Kleinbus nur wenige Male im Jahr zur Anlage fahren. Lediglich beim Bau der Anlage ist mit einem zusätzlichen Verkehrsaufkommen zu rechnen.

Die innerhalb des Plangebiets erforderlichen Zuwegungen werden wasserdurchlässig befestigt.

Abwasser fällt beim Betrieb der Anlage nicht an. Anfallendes Niederschlagswasser wird innerhalb der Anlage versickert. Zwischen den Modulen und aufgrund der Reihenabstände ist ein flächenhaftes Versickern durch die Zwischenräume gewährleistet. Die energetische Erschließung (Stromanschluss) wird der Vorhabenträger selbst und auf eigene Rechnung ausführen.

4.3 Immissionsschutz

Im Umweltbericht erfolgte eine detaillierte Betrachtung in Verbindung mit dem Schutzgut Mensch. Insgesamt sind die Auswirkungen des Vorhabens auf das Schutzgut Mensch als gering zu beurteilen. Die geplante Anlage befindet sich in ausreichendem Abstand zur nächsten Wohnbebauung. Weder in Bezug auf die Gesundheit noch auf die Erholungsfunktion sind erhebliche Beeinträchtigungen zu erwarten.

4.4 Denkmalschutz

Auf der Planfläche befinden sich nach bisherigem Stand keine Bodendenkmäler. Sollten dennoch Bodendenkmäler im Zuge der Durchführung der Baumaßnahme gefunden werden, so besteht die Verpflichtung, diese gemäß Art. 8 BayDSchG unverzüglich bei der Denkmalschutzbehörde anzuzeigen.

4.5 Altlasten

Im Plangebiet sind keine Altlasten bekannt. Sollten dennoch bei Aushubarbeiten Bodenverunreinigungen angetroffen werden, so besteht die Verpflichtung, diese unverzüglich den zuständigen Behörden anzuzeigen.

4.6 Kulturlandschaft

Das Gemeindegebiet ist geprägt von einer landwirtschaftlich und infrastrukturell genutzten Kulturlandschaft. Aufgrund des unausweichlich bedeutenden Handlungsbedarfs für den Klimaschutz ist der Ausbau der erneuerbaren Energien voranzutreiben. Ein Wandel der Kulturlandschaft geht damit einher. Die einseitig geprägte Kulturlandschaft wird durch die Dreifachnutzung des Vorhabens aus Energie, Landwirtschaft und Naturschutz bereichert. Die Auswirkungen durch die technische

Überprägung der Fläche gleichen sich im Hinblick auf die Diversifizierung und den Mehrwert als Beitrag zum globalen Klimaschutz aus.

4.7 Landschaftsbild

Die Realisierung des Projektes ist grundsätzlich als Eingriff in das Landschaftsbild zu sehen. Daher wurde bereits im Vorfeld bei der Standortwahl die Verträglichkeit der technischen Überprägung in der Landschaft berücksichtigt. Allgemein lässt sich sagen, dass der Mensch eine strukturreiche Landschaft einseitig geprägten Kulturlandschaft vorzieht. Es ist deshalb nicht gewollt die Anlage vollständig hinter einer Eingrünung zu „verstecken“, sondern mit Hilfe von Feldgehölzen in Verbindung mit Blühflächen einen möglichst großen Strukturreichtum zu schaffen. Dies hat zudem den positiven Nebeneffekt, dass in der ausgeräumten Kulturlandschaft neue Habitat entstehen können. Die Wahrnehmung von Photovoltaik ist durchaus in der Bevölkerung auch positiv behaftet (s. Kulturlandschaft). Ein Eingriff in das Landschaftsbild, auch aufgrund der sonstig festgesetzten Minimierungsmaßnahmen, erscheint somit als gering und zumutbar.

4.8 Natur und Artenvielfalt

Die Umsetzung des festgesetzten Planungskonzeptes wird sich erkennbar positiv auf Natur und Artenvielfalt auswirken. Durch die Extensivierung der Flächen und den Verzicht auf Pestizide und Düngemittel kann sich der Boden langfristig von der intensiven landwirtschaftlichen Nutzung erholen und die Bodenfruchtbarkeit sowie die Wasserqualität gesteigert werden. Für viele Pflanzen- und Tierarten wird nachhaltig neuer Lebensraum geschaffen.

Ein auf die Fläche abgestimmtes Beweidungskonzept wird die Artenvielfalt der Flora und Fauna im Vergleich zur vorangegangenen intensiven landwirtschaftlichen Nutzung begünstigen und erhöhen.

Durch eine Verpflichtung im Durchführungsvertrag wird zudem gewährleistet, dass keine Lichtverschmutzung von der Anlage ausgeht, da eine Beleuchtung nicht gestattet ist.

4.9 Naturnahe Landwirtschaft

Die Beweidung der Anlage mit Schafen stellt eine effektive und gleichzeitig naturnahe Pflegemöglichkeit dar, um z. B. eine Verschattung der Module zu vermeiden. Der Schäfer kann die eingezäunte Fläche nutzen und Einnahmen durch die Pflegeleistung erzielen. Die Schafe finden unter den Modulen Schutz vor der Witterung. Durch ihre Tritte schaffen sie bereichsweise offene Stellen, wodurch kleinräumige Strukturen entstehen, welche gerne von Tieren und Pflanzen besiedelt werden.

4.10 Ökonomische und fiskalische Auswirkungen

Gemäß Gewerbesteuergesetz erhalten Standortgemeinden von „Anlagen zur Erzeugung von Strom aus solarer Strahlungsenergie“ einen Großteil der Gewerbesteuereinnahmen. Neben den sonstigen positiven Effekten profitiert die Gemeinde daher auch wirtschaftlich von einer Freiflächenphotovoltaikanlage.

4.11 Leitungen

Nach derzeitigem Kenntnisstand verläuft im Plangebiet eine 20-kV-Freileitung der Lechwerke AG.

4.12 Abstandsflächen

Aufgrund der im Bebauungsplan festgesetzten Baugrenzen und Höhen ist eine Prüfung auf Einhaltung der Abstandsflächen gemäß Art. 6 BayBO erlässlich.

5. Abwägung

5.1 Abwägung der geprüften Planungsalternativen

Im Umweltbericht werden gemäß BauGB Anlage 1 Punkt 2. d) anderweitige Planungsmöglichkeiten untersucht.

Das Ziel der Preisgünstigkeit fördert eine bestmögliche Ausnutzung der Sondergebietsfläche sowie eine möglichst große Sondergebietsfläche. Eine Verringerung der GRZ (durch weitere Abstände zwischen den Modulreihen) hätte zwar Vorteile für die landwirtschaftliche Nutzung würde jedoch deutlich zu Lasten der Flächeneffizienz gehen und die Energieausbeute mindern.

Eine Erhöhung der zulässigen Bauhöhe würde eine klassische landwirtschaftliche Nutzung ermöglichen (Agrophotovoltaik), hätte aber negative Auswirkungen auf das Landschaftsbild und die Fernwirkung. Eine Verringerung der Bauhöhe würde sich nur unbedeutend auf eine Verbesserung hinsichtlich des Landschaftsbildes auswirken, jedoch erheblich negative Auswirkungen auf das Ziel der Preisgünstigkeit nach sich ziehen.

Durch eine Verringerung der Eingrünung könnte die Sondergebietsfläche vergrößert werden, allerdings müsste der Ausgleichsbedarf dann an externer Stelle umgesetzt werden.

Die Wahl einer anderen Technik zur Erzeugung von regenerativen Energien auf der Fläche wird ausgeschlossen. Die Beeinträchtigung des Landschaftsbildes durch Windenergieanlagen wäre weitaus höher. Die Nutzung der Fläche zur Erzeugung von Biomasse wäre weniger effizient und damit ein wesentlich höherer Flächenverbrauch gegeben.

5.2 Abwägung der Umweltbelange

Wie dem Umweltbericht zu entnehmen ist, sind die Umweltbelange jeweils gering von der Planung beeinträchtigt. Teilweise wird sich die Planung sogar positiv auf einzelne Schutzgüter auswirken. Eine Vielzahl von Vermeidungs- und Minimierungsmaßnahmen kompensieren die Betroffenheit der Umweltbelange weitestgehend. In der Bewertung des Umweltberichtes bleibt einzig der Eingriff in das Landschaftsbild als Beeinträchtigung zurück. Die Gemeinde bewertet den Eingriff in das Landschaftsbild hier jedoch deutlich geringer, als die positiven Auswirkungen der Planung insbesondere auf den Klimaschutz.

5.3 Abwägung der Belange der Landwirtschaft

Aus dem Blickwinkel der intensiven Landwirtschaft mag sich der Gedanke aufdrängen, die gegenständliche Planung würde den Belangen der Landwirtschaft insgesamt entgegenstehen. Landwirtschaft ist jedoch mehr als intensive Bewirtschaftung. Gemäß den Ergebnissen aus dem Volksbegehren „Artenvielfalt & Naturschönheit in Bayern“ und dem unbedingten politischen Willen soll sich die Landwirtschaft hin zu einer nachhaltigeren Wirtschaftsweise entwickeln. Das in die Planung integrierte Beweidungskonzept lässt eine vollständige landwirtschaftliche Nutzung der Flächen zu. Da die Ertragseinbußen gegenüber einer nicht mit Modulen überstellten extensiven Grünfläche unter 20 % liegen sind die Belange der Landwirtschaft nicht erheblich betroffen und müssen in der Abwägung hinter der positiven Auswirkung einer Dreifachnutzung – Photovoltaik, Landwirtschaft, Naturschutz - zurückstehen. Weiter wurden die landwirtschaftlichen Belange hinsichtlich des Flächenverbrauchs dahingehend berücksichtigt, dass die Größe der festgesetzten Ausgleichsflächen sich am Bedarf des Eingriffes orientiert.

5.4 Abwägung der negativen Auswirkungen

Die Planung hat eine Veränderung des Landschaftsbilds zur Folge. Die grundsätzlich positive Wahrnehmung von Photovoltaik in der Bevölkerung sowie die gewählten Maßnahmen zur Eingliederung

minimieren die Beeinträchtigung. Die Gemeinde bewertet den Eingriff in das Landschaftsbild hier deutlich geringer als die positiven Auswirkungen der Planung insbesondere auf den Klimaschutz.

5.5 Abwägung der positiven Auswirkungen

Bei Realisierung des Vorhabens ergeben sich positive Auswirkungen auf zahlreiche Schutzgüter und Belange: Positive Außenwirkung, Natur- und Artenschutz, Klimaschutz, naturnahe Landwirtschaft und Wasserschutz. Insbesondere dem deutlichen Beitrag zum Klimaschutz soll gemäß Umweltbericht bei der Abwägung hohes Gewicht beigemessen werden.

5.6 Abwägung der Ziele und Zwecke der Planung

Dem Ziel einer kostengünstigen und effizienten Energieerzeugung durch regenerative Energien, wird durch die Planung Rechnung getragen.

Dem Ziel einer weiterhin gewährleisteten landwirtschaftlichen Nutzung der Fläche wird durch die Planung Rechnung getragen.

Dem Ziel, einen aktiven Beitrag zum Natur- und Artenschutz zu leisten, wird Rechnung getragen.

Dem Ziel einer für die Gemeinde kostenneutralen Realisierung durch einen zuverlässigen Vorhabenträger wird durch Abschluss eines Durchführungsvertrags Rechnung getragen.

6. Entwicklung der Planung und zusammenfassende Erklärung

Die zusammenfassende Erklärung soll gemäß § 10 Abs. 4 BauGB Auskunft geben über die Art und Weise, wie die Umweltbelange und die Ergebnisse der Öffentlichkeits- und Behördenbeteiligung in dem Bebauungsplan berücksichtigt wurden und aus welchen Gründen der Plan nach Abwägung mit den geprüften, in Betracht kommenden anderweitigen Planungsmöglichkeiten gewählt wurde.

Mit dem Aufstellungsbeschluss des Rates am 09.12.2019 wurde die Voraussetzung für den Bauleitplan geschaffen. Das Verfahren ist wie folgt verlaufen:

Tabelle 2: Übersicht über den Verlauf des Verfahrens

Aufstellungsbeschluss	09.12.2019
Beteiligung nach § 3. 1 BauGB	xx.xx.20xx bis xx.xx.20xx
Beteiligung nach § 4. 1 BauGB	xx.xx.20xx bis xx.xx.20xx
Behandlung der eingestellten Abwägungsthemen	xx.xx.20xx
Beteiligung nach § 3. 2 BauGB	xx.xx.20xx bis xx.xx.20xx
Beteiligung nach § 4. 2 Bau GB	xx.xx.20xx bis xx.xx.20xx
Behandlung der eingestellten Abwägungsthemen	xx.xx.20xx
Satzungsbeschluss	xx.xx.20xx

Der vorhabenbezogene Bebauungsplan tritt nach der Genehmigung der Änderung des Flächennutzungsplanes und der ortsüblichen Bekanntmachung des Satzungsbeschlusses des vorhabenbezogenen Bebauungsplanes durch die Gemeinde in Kraft.

Gemäß § 2 Abs. 4 BauGB wurde im Rahmen der Aufstellung des vorhabenbezogenen Bebauungsplanes eine Umweltprüfung durchgeführt. Die ermittelten Belange des Umweltschutzes wurden gemäß § 2a BauGB in einem Umweltbericht dargelegt. Als Anlage zum Umweltbericht wurde eine artenschutzrechtliche Beurteilung erarbeitet.

Schutzgut Boden, Geologie, Wasser und Fläche

Schutzgut Tiere und Pflanzen

Schutzgut Luft und Klima

Schutzgut Landschaftsbild und Erholung

Schutzgut Mensch

Schutzgut Kultur- und Sachgüter

Berücksichtigung der Ergebnisse der Öffentlichkeitsbeteiligung

Berücksichtigung der Ergebnisse der Behördenbeteiligung

----- Wird fortgeschrieben-----



Umweltbericht

Parallelverfahren

- Änderung des Flächennutzungsplanes
- vorhabenbezogener Bebauungsplan „Solarpark Dettenschwang“

Umweltbericht als Teil der Begründung mit

- Eingriffs- und Ausgleichsregelung
- artenschutzrechtlichem Fachteil
- Ausführungs- und Beweidungskonzept

Fassung vom 27.07.2021

VORENTWURF

PUNCTO *plan*

Bauleitplanung
Augsburger Straße 17
86551 Aichach
Tel. 08251 - 20 46 048
Fax. 08251 - 20 46 029

Inhaltsverzeichnis

1.	Einleitung	5
1.1	Grundsätzliches	5
1.2	Inhalt und Ziele	5
1.3	Darstellung der einschlägigen Fachgesetze	5
1.3.1	<i>Klimaschutz</i>	5
1.3.2	<i>Baugesetzbuch (BauGB)</i>	6
1.3.3	<i>Erneuerbare-Energien-Gesetz (EEG)</i>	6
1.3.4	<i>Landesentwicklungsprogramm Bayern (LEP)</i>	7
1.3.5	<i>Regionalplan (RP)</i>	8
1.3.6	<i>Flächennutzungsplan (FNP)</i>	9
1.4	Darstellung der in Fachplänen festgesetzten Ziele des Umweltschutzes	10
2.	Beschreibung der Umweltauswirkungen	10
2.1	Bestandsaufnahme, Durchführungsprognose und Bewertung	11
2.1.1	<i>Boden, Geologie, Wasser und Fläche</i>	11
2.1.2	<i>Tiere und Pflanzen</i>	14
2.1.3	<i>Luft und Klima</i>	16
2.1.4	<i>Landschaftsbild und Erholung</i>	17
2.1.5	<i>Mensch</i>	18
2.1.6	<i>Kultur- und Sachgüter</i>	21
2.2	Voraussichtliche Entwicklung des Umweltzustands bei Nichtdurchführung	21
2.3	Wechselwirkungen	21
2.4	Anfälligkeit für schwere Unfälle und Katastrophen	22
2.5	Kumulierung benachbarter Plangebiete	22
2.6	Maßnahmen zur Vermeidung und Minimierung der baubedingten und nachhaltigen Auswirkungen	22
2.7	Verbleibende negative Auswirkungen des Vorhabens	25
2.8	Verbleibende positive Auswirkungen des Vorhabens	25
3.	Planungsalternativen	26
3.1	Ebene des Flächennutzungsplans	26
3.2	Alternativen im Geltungsbereich	27

4.	Eingriffs- und Ausgleichsregelung	27
4.1	Ermittlung des Kompensationsbedarfs gemäß Leitfaden	27
4.1.1	<i>Ermittlung des Kompensationsfaktors</i>	28
4.1.2	<i>Ermittlung des Ausgleichsbedarfs</i>	28
4.1.3	<i>Ausgleichsmaßnahmen</i>	29
4.2	Verbalargumentative Behandlung des Eingriffs in das Landschaftsbild	29
4.3	Beurteilung von Eingriff und Ausgleich gemäß Biotopwertverfahren	30
5.	Artenschutzrechtlicher Fachteil / spezielle Artenrechtliche Prüfung	33
5.1	Prüfungsinhalt	33
5.2	Datengrundlage	34
5.3	Methodisches Vorgehen und Wirkung	34
5.4	Bestand sowie Darlegung der Betroffenheit der Arten	34
5.4.1	<i>Bestand und Betroffenheit der Arten nach Anhang IV der FFH-Richtlinie und Pflanzenarten nach Anhang IV der FFH-Richtlinie</i>	34
5.4.2	<i>Tierarten nach Anhang IV der FFH-Richtlinie</i>	34
5.4.3	<i>Bestand und Betroffenheit der Europäischen Vogelarten nach Art. 1 der Vogelschutz-Richtlinie</i>	38
5.5	Maßnahmen zur Vermeidung.....	41
5.6	Fazit Artenschutz	41
6.	Ausführungs- und Beweidungskonzept	42
6.1	Ausführung	42
6.2	Beweidung.....	44
7.	Schlussenteil	45
7.1	Methodik und Hinweise auf Schwierigkeiten und Kenntnislücken	45
7.2	Monitoring	45
7.3	Zusammenfassung	46
7.4	Aufstellungsvermerk	46
8.	Literatur	47

1. Einleitung

1.1 Grundsätzliches

Gemäß § 2 Abs 4 BauGB ist für die Belange des Umweltschutzes eine Umweltprüfung durchzuführen. Die voraussichtlichen erheblichen Umweltauswirkungen sollen ermittelt und in einem Umweltbericht beschrieben und bewertet werden. Die Anlage 1 des BauGB ist anzuwenden.

Für die hier gegenständliche Planung wird ein Parallelverfahren durchgeführt. Dies bedeutet, dass zeitgleich mit der Änderung des Flächennutzungsplanes (FNP) auch ein vorhabenbezogener Bebauungsplan (vBP) aufgestellt wird. Gemäß der Liste der Träger öffentlicher Belange (TÖB-Liste) werden alle TÖB zu beiden Verfahren beteiligt. Aus Gründen der Übersichtlichkeit dient dieser Umweltbericht sowohl der Begründung des FNP Verfahrens als auch der Begründung des vBP Verfahrens als Bestandteil. Die Betrachtung der Auswirkungen des Projektes auf die Umwelt beschränkt sich nicht nur auf den Geltungsbereich des vBP bzw. den Änderungsbereich des FNP, der nachfolgend als Plangebiet bezeichnet wird, sondern orientiert sich an der Reichweite der Auswirkungen auf die Umwelt.

Neben den normierten Inhalten gemäß BauGB Anlage 1 beinhaltet dieser Umweltbericht die Betrachtung zur Eingriffs- und Ausgleichsregelung, einen artenschutzrechtlichen Fachteil sowie ein Ausführungs- und Beweidungskonzept.

1.2 Inhalt und Ziele

Inhalt des Bauleitplans ist die Schaffung von Baurecht für eine Freiflächenphotovoltaikanlagen. Anlass der Planung ist die Absicht der Gemeinde einen aktiven Beitrag zum Klimaschutz zu leisten. Ein wichtiges Ziel der Planung ist ein effizienter Umgang mit der Gemeindefläche und eine vielfältige Nutzung der Planungsfläche.

Ziel und Zweck der Planung ist:

- eine kostengünstige und effiziente Energieerzeugung durch regenerative Energien
- eine weiterhin gewährleistete landwirtschaftliche Nutzung der Fläche
- ein aktiver Beitrag zum Natur- und Artenschutz

Als weiteres Ziel hat die Gemeinde ausgegeben, dass die Projektrealisierung durch einen zuverlässigen Vorhabenträger erfolgen soll und der Gemeinde weder durch Planung noch Bau Kosten entstehen.

Zur Umsetzung werden auf Ebene des FNP eine Sonderbaufläche mit Zweckbestimmung „Photovoltaik“ und auf Ebene des vBP ein Sondergebiet „Photovoltaik, Landwirtschaft und Naturschutz“ festgesetzt.

Der Standort des Vorhabens ist der Planzeichnung des Bauleitplans zu entnehmen. Das Plangebiet liegt ca. 210m nördlich von Dettenschwang und umfasst eine Fläche von 6,79 Hektar.

Detaillierte Ausführungen zu Inhalt und Zielen des Bauleitplans sind der Begründung zu entnehmen.

1.3 Darstellung der einschlägigen Fachgesetze

1.3.1 Klimaschutz

Klimaschutz Bund: Zentrales Ziel der deutschen Klimaschutzpolitik ist die Minderung von Treibhausgasemissionen. Deutschland hat sich zum Ziel gesetzt, seine nationalen Treibhausgasemissionen bis 2020 um 40 Prozent und bis 2050 um 80 bis 95 Prozent unter das Niveau von 1990 zu reduzieren. Diese Ziele wurden bereits mit dem Integrierten Energie- und Klimaprogramm (IEKP) der Bundesregierung beschlossen (BMWI 2019).

Klimaschutz Land: Auch das Bundesland Bayern setzt sich zum Ziel die Treibhausgasemissionen zu verringern. In Anlehnung an das Europäische Minderungsziel, die Treibhausgas-Emissionen bis 2050 um 80 bis 95 Prozent zu reduzieren, strebt Bayern an, bis 2050 die Treibhausgasemissionen pro Kopf und Jahr auf weniger als zwei Tonnen zu senken. Mittelfristig bis 2020 wird am Ziel festgehalten, die energiebedingten CO₂-Emissionen pro Kopf und Jahr auf deutlich unter sechs Tonnen zu senken. Bis 2030 sollen die Treibhausgas-Emissionen auf unter fünf Tonnen sinken (BMU 2016).

Das Vorhaben entspricht den Zielen der Klimapolitik auf Bundes- und Landesebene.

1.3.2 Baugesetzbuch (BauGB)

BauGB § 1 Abs. 5: *„Die Bauleitpläne sollen eine nachhaltige städtebauliche Entwicklung, die die sozialen, wirtschaftlichen und umweltschützenden Anforderungen auch in Verantwortung gegenüber künftigen Generationen miteinander in Einklang bringt, und eine dem Wohl der Allgemeinheit dienende sozialgerechte Bodennutzung unter Berücksichtigung der Wohnbedürfnisse der Bevölkerung gewährleisten. Sie sollen dazu beitragen, eine menschenwürdige Umwelt zu sichern, die natürlichen Lebensgrundlagen zu schützen und zu entwickeln sowie den Klimaschutz und die Klimaanpassung, insbesondere auch in der Stadtentwicklung, zu fördern, sowie die städtebauliche Gestalt und das Orts- und Landschaftsbild baukulturell zu erhalten und zu entwickeln. Hierzu soll die städtebauliche Entwicklung vorrangig durch Maßnahmen der Innenentwicklung erfolgen.“*

BauGB § 1a Abs. 5: *„Den Erfordernissen des Klimaschutzes soll sowohl durch Maßnahmen, die dem Klimawandel entgegenwirken, als auch durch solche, die der Anpassung an den Klimawandel dienen, Rechnung getragen werden. Der Grundsatz nach Satz 1 ist in der Abwägung nach § 1 Absatz 7 zu berücksichtigen.“*

BauGB § 5 Abs. 2 Nr. 2 b): *„Im Flächennutzungsplan können insbesondere dargestellt werden: die Ausstattung des Gemeindegebiets mit Anlagen, Einrichtungen und sonstigen Maßnahmen, die dem Klimawandel entgegenwirken, insbesondere zur dezentralen und zentralen Erzeugung, Verteilung, Nutzung oder Speicherung von Strom, Wärme oder Kälte aus erneuerbaren Energien oder Kraft-Wärme-Kopplung.“*

Das Vorhaben entspricht den im Baugesetzbuch festgelegten Zielen zum Klimaschutz.

1.3.3 Erneuerbare-Energien-Gesetz (EEG)

EEG § 1 Abs. 1: *„Zweck dieses Gesetzes ist es, insbesondere im Interesse des Klima- und Umweltschutzes eine nachhaltige Entwicklung der Energieversorgung zu ermöglichen, die volkswirtschaftlichen Kosten der Energieversorgung auch durch die Einbeziehung langfristiger externer Effekte zu verringern, fossile Energieressourcen zu schonen und die Weiterentwicklung von Technologien zur Erzeugung von Strom aus erneuerbaren Energien zu fördern.“*

EEG § 1 Abs. 2: *„Ziel dieses Gesetzes ist es, den Anteil des aus erneuerbaren Energien erzeugten Stroms am Bruttostromverbrauch zu steigern auf [...] mindestens 80 Prozent bis zum Jahr 2050. Dieser Ausbau soll stetig, kosteneffizient und netzverträglich erfolgen.“*

EEG § 37 Abs. 1 Nr. 3 h) und i): Eine Anlage zur Erzeugung von Strom aus solarer Strahlungsenergie ist förderfähig, wenn die Anlage auf einer Fläche geplant wird, *„deren Flurstücke zum Zeitpunkt des Beschlusses über die Aufstellung oder Änderung des Bebauungsplanes als Ackerland“* [und] *„Grünland genutzt worden sind und in einem benachteiligten Gebiet lagen.“*

EEG § 37c Abs. 2: *„Die Landesregierungen werden ermächtigt, durch Rechtsverordnung zu regeln, dass Gebote für Freiflächenanlagen auf Flächen nach § 37 Absatz 1 Nummer 3 Buchstabe h oder i in ihrem Landesgebiet beaufschlagt werden können.“*

Das EEG 2017 räumte den Ländern erstmals die Möglichkeit ein, die Flächenkulisse für die Errichtung von Freiflächenphotovoltaikanlagen um Acker- und Grünlandflächen in landwirtschaftlich benachteiligten Gebieten zu erweitern (Länderöffnungsklausel). Die Bayerische Staatsregierung hat dies am 07.03.2017 mit Verordnung über Gebote für Photovoltaik-Freiflächenanlagen beschlossen. Das Plangebiet liegt gemäß dem EU-Landwirtschaftsrecht aufgrund naturbedingter Benachteiligungen innerhalb eines benachteiligten Gebiets. Dies bedeutet, dass es sich bei den überplanten Flächen um schwach ertragfähige landwirtschaftliche Flächen handelt, auf welchen deutlich unterdurchschnittliche Produktionsergebnisse erwirtschaftet werden. Das Vorhaben entspricht somit dem Willen der bayerischen Staatsregierung und den im Erneuerbare-Energien-Gesetz festgelegten Zielen zum Klimaschutz und zur Förderung von Anlagen zur Erzeugung von Strom aus solarer Strahlungsenergie.

1.3.4 Landesentwicklungsprogramm Bayern (LEP)

LEP 1.1.3 Ressourcen schonen (Grundsatz): *„Der Ressourcenverbrauch soll in allen Landesteilen vermindert werden. Unvermeidbare Eingriffe sollen ressourcenschonend erfolgen.“*

LEP 1.3.1 Klimaschutz (Grundsatz): *„Den Anforderungen des Klimaschutzes soll Rechnung getragen werden, insbesondere durch [...], die verstärkte Erschließung und Nutzung erneuerbarer Energien, [...]“*

LEP zu 1.3.1 Klimaschutz (B): *„Daneben trägt die verstärkte Erschließung und Nutzung erneuerbarer Energieträger - Wasserkraft, Biomasse, Solarenergie, Windkraft und Geothermie - dazu bei, die Emissionen von Kohlendioxid und anderen klimarelevanten Luftschadstoffen zu verringern (vgl. 6.1).“*

Das Vorhaben entspricht den im LEP festgelegten Grundsätzen zum Klimaschutz.

LEP 2.2.5 Entwicklung und Ordnung des ländlichen Raums (Grundsatz): *„Der ländliche Raum soll so entwickelt und geordnet werden, dass er seine Funktion als eigenständiger Lebens- und Arbeitsraum nachhaltig sichern und weiter entwickeln kann, [...], er seine eigenständige Siedlungs- und Wirtschaftsstruktur bewahren kann [...]“*

LEP zu 2.2.5 Entwicklung und Ordnung des ländlichen Raums (B): *„Es ist Aufgabe der öffentlichen Hand, den ländlichen Raum insgesamt – mit seinen beiden Subkategorien – unter besonderer Wahrung seiner Eigenarten und gewachsenen Strukturen als gleichwertigen und eigenständigen Lebensraum zu entwickeln, zu ordnen und zu sichern. Hierzu sind notwendig: [...] die Nutzung der regionalen Wertschöpfungspotenziale, die sich insbesondere aus der verstärkten Erschließung und Nutzung Erneuerbarer Energien ergeben [...]“*

Das Vorhaben trägt zur regionalen Wertschöpfung bei. Die Grundstückseigentümer haben über langjährige Verpachtung eine sichere Einnahmequelle. Die Standortgemeinde erhält gemäß § 29 Abs. 2 Gewerbesteuerengesetz einen Großteil der Gewerbesteuereinnahmen. Damit entspricht das Vorhaben auch dem Grundsatz 2.2.5.

LEP 5.4.1 Erhalt land- und forstwirtschaftlicher Nutzflächen (Grundsätze): *„Die räumlichen Voraussetzungen für eine vielfältig strukturierte, multifunktionale und bäuerlich ausgerichtete Landwirtschaft und eine nachhaltige Forstwirtschaft in ihrer Bedeutung für die verbrauchernahe Versorgung der Bevölkerung mit nachhaltig erzeugten Lebensmitteln, erneuerbaren Energien und nachwachsenden Rohstoffen sowie für den Erhalt der natürlichen Ressourcen und einer attraktiven Kulturlandschaft und regionale Wirtschaftskreisläufe sollen erhalten, unterstützt und weiterentwickelt werden.“*

Land- und forstwirtschaftlich genutzte Gebiete sollen erhalten werden. Insbesondere hochwertige Böden sollen nur in dem unbedingt notwendigen Umfang für andere Nutzungen in Anspruch genommen werden."

Durch die geplante Anlage wird nur ein sehr geringer Teil der Flächen vollständig versiegelt. Die Module werden über eine Aufständerung punktuell im Untergrund befestigt. Unter und zwischen den Modulen wird extensives Grünland entwickelt, das weiterhin landwirtschaftlich (Beweidung) genutzt wird. Die Flächen werden somit der Landwirtschaft nicht vollständig entzogen, zumal nach Aufgabe der Nutzung als Solarpark die landwirtschaftliche Nutzung wieder vollständig aufgenommen werden könnte. Das Vorhaben entspricht somit den Grundsätzen 1.1.3 und 5.4.1. Die ökologische Ressource Boden bleibt erhalten und wird durch die Umwandlung des intensiven Acker- und Grünlandes in extensives Grünland zusätzlich vor Bodenerosion und dem Eintrag von Dünge- und Pestizidmitteln geschützt. Das Vorhaben entspricht dem Grundsatz 5.4.1.

LEP 6.1 Um- und Ausbau der Energieinfrastruktur (Grundsatz): *„Die Energieinfrastruktur soll durch den Um- und Ausbau der Energieinfrastruktur weiterhin sichergestellt werden. Hierzu gehören insbesondere Anlagen der Energieerzeugung und -umwandlung, [...]“*

LEP zu 6.1 Um- und Ausbau der Energieinfrastruktur (B): *„Eine sichere, bezahlbare und klimafreundliche Energieversorgung trägt zur Schaffung und zum Erhalt gleichwertiger Lebens- und Arbeitsbedingungen in allen Teilräumen bei. Daher hat die Bayerische Staatsregierung das Bayerische Energiekonzept „Energie innovativ“ beschlossen. Demzufolge soll bis zum Jahr 2021 der Umbau der bayerischen Energieversorgung hin zu einem weitgehend auf erneuerbare Energien gestützten, mit möglichst wenig CO₂-Emissionen verbundenen Versorgungssystem erfolgen. Hierzu ist der weitere Um- und Ausbau der Energieinfrastruktur erforderlich.“*

LEP 6.2.1 Ausbau der Nutzung erneuerbarer Energien (Ziel): *„Erneuerbare Energien sind verstärkt zu erschließen und zu nutzen.“*

Das Vorhaben entspricht den Grundsätzen 1.3.1 und 6.1 sowie dem Ziel 6.2.1 die erneuerbaren Energien verstärkt zu erschließen und zu nutzen.

LEP 6.2.3 Photovoltaik (Grundsatz): *„[...] Freiflächen-Photovoltaikanlagen sollen möglichst auf vorbelasteten Standorten realisiert werden.“*

Im Zuge der Alternativenprüfung wurde festgestellt, dass im Gemeindegebiet keine geeigneten, außerhalb von Ausschluss- oder Restriktionsflächen gelegenen vorbelasteten Standorte in der benötigten Größenordnung zur Verfügung stehen.

LEP 7.1.3 Erhalt freier Landschaftsbereiche (Grundsatz): *„[...] Freileitungen, Windkraftanlagen und andere weithin sichtbare Bauwerke sollen insbesondere nicht in schutzwürdigen Tälern und auf landschaftsprägenden Geländerrücken errichtet werden.“*

Bei Photovoltaikanlagen handelt es sich im Gegensatz zu Windkraftanlagen oder Freileitungen aufgrund der Bauart um kein weithin sichtbares Bauwerk. Durch das Vorhaben am geplanten Standort entsteht keine erhebliche Beeinträchtigung des Landschaftsbildes.

1.3.5 Regionalplan (RP)

Im Regionalplan der Region München (Regionaler Planungsverband München, 2019) sind folgende Ziele und Grundsätze festgesetzt:

RP 7: Energieerzeugung

G 7.1: „Die Energieerzeugung soll langfristig finanziell tragfähig, sicher, umwelt- und klimaverträglich und für die Verbraucher günstig sein.“

G 7.2: „Energieerzeugung und Energieverbrauch sollen räumlich zusammengeführt werden.“

G 7.3: „Die regionale Energieerzeugung soll regenerativ erfolgen. Hierzu bedarf es der interkommunalen Zusammenarbeit.“

G 7.4: „Die Gewinnung von Sonnenenergie (Strom und Wärme) soll vorrangig auf Dach- und Fassadenflächen von Gebäuden, auf bereits versiegelten Flächen und im räumlichen Zusammenhang mit Infrastruktur erfolgen.“

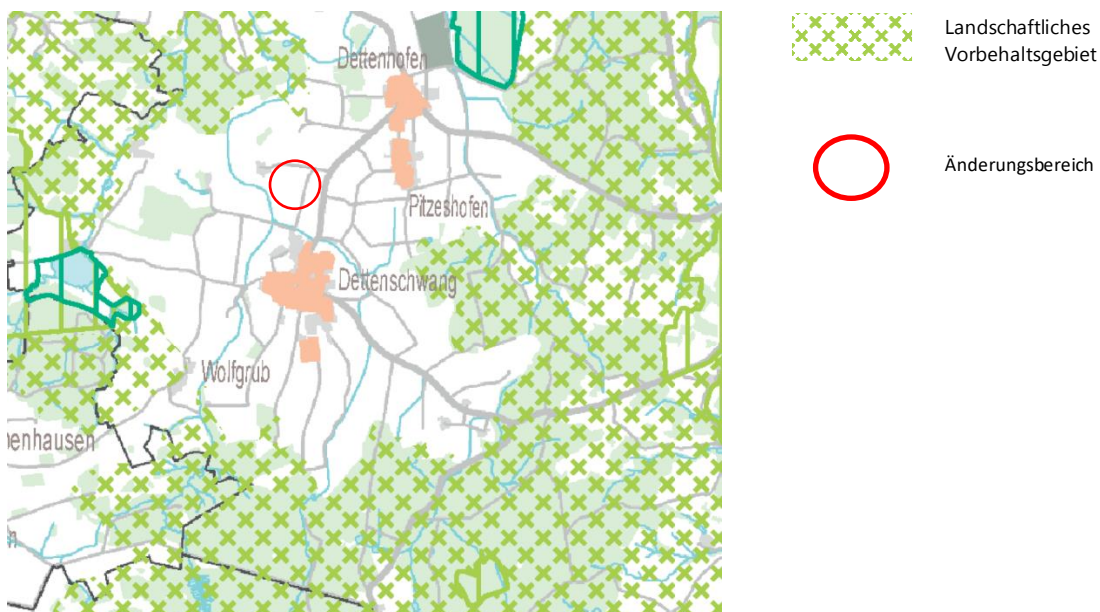


Abbildung 1: Ausschnitt aus Regionalplan Region München, Karte 3 Landschaft und Erholung

Der geplante Solarpark ist mit den vorgenannten Zielen und Grundsätzen des Regionalplans vereinbar.

Für das Plangebiet sind keine weiteren Ziele der Raumordnung festgesetzt.

1.3.6 Flächennutzungsplan (FNP)

Der Flächennutzungsplan wird im Zuge des Parallelverfahrens innerhalb des Planungsgebiets von einer landwirtschaftlichen Fläche in eine Sonderbaufläche mit Zweckbestimmung „Photovoltaik“ geändert.

Der weiteren baulichen Entwicklung des Gemeindegebietes wird durch die Errichtung der Solaranlage nichts im Wege stehen. Vielmehr ergeben sich durch die Anlage des Solarparks Möglichkeiten, die Flächen einer vorübergehenden energiebringenden, baulichen Nutzung zuzuführen und gleichzeitig die ökologische Wertigkeit des Gebietes zu steigern.

Der Planbereich bietet u. a. aufgrund der Topographie, Sonneneinstrahlung, Flächengröße und Zugänglichkeit hervorragende Bedingungen für die Errichtung einer Freiflächenanlage.

Nach dem Rückbau des Solarparks steht einer erneuten intensiven landwirtschaftlichen Nutzung nichts im Wege, da die zwischenzeitliche Nutzung als Solarpark durch einen Vertrag im Sinne des § 14 BNatschG erfolgt.

1.4 Darstellung der in Fachplänen festgesetzten Ziele des Umweltschutzes

Tabelle 1: Übersicht Fachpläne und Schutzgebiete

Fachplan / Schutzgebiet	Berücksichtigung
Arten- und Biotopschutzprogramm (ABSP)	Die ökologischen Ausgleichsflächen werden entsprechend den Zielen des ABSPs entwickelt.
Alpenplan	von der Planung nicht betroffen
Baudenkmal	von der Planung nicht betroffen
Biosphärenreservate	von der Planung nicht betroffen
Bodendenkmal	von der Planung nicht betroffen
Ensemble	von der Planung nicht betroffen
Gesetzlich geschützte Biotope	Östlich des Plangebietes befinden sich biotopkartierte „Moorreste westlich von Dettenhofen und Pitzeshofen“ (Biotopnr. 8032-0158-006). Diese sind von der Planung nicht betroffen.
Heilquellenschutzgebiete	von der Planung nicht betroffen
Landschaftsschutzgebiete	von der Planung nicht betroffen
Nationalparke	von der Planung nicht betroffen
Natura 2000 Gebiete	von der Planung nicht betroffen
Naturparke	von der Planung nicht betroffen
Trinkwasserschutzgebiete	von der Planung nicht betroffen
Vogelschutzgebiete	Das Plangebiet liegt außerhalb

2. Beschreibung der Umweltauswirkungen

Die Wirkungsprognose hat zum Ziel, die Schutzgüter zu beschreiben und die mit dem Vorhaben verbundenen Wirkungen auf die Schutzgüter Boden, Geologie, Wasser, Fläche, Tiere und Pflanzen, Luft und Klima, Landschaftsbild und Erholung, Mensch und Kultur- und Sachgüter darzustellen und zu ermitteln, inwieweit diese Wirkungen zu erheblichen nachteiligen Umweltauswirkungen führen können.

Dazu wird im ersten Schritt eine Bestandsbeschreibung der Schutzgüter durchgeführt und bewertet, welche Entwicklungen und Veränderungen der Umwelt am Vorhabenstandort und dessen Umgebung voraussichtlich ohne das Vorhaben eintreten werden und wie sich die Umweltsituation in Bezug auf diese Schutzgüter in Zukunft zeigen wird. Diesem so ermittelten, nach derzeitiger Kenntnis für die Zukunft absehbaren Zustand der Schutzgüter wird die prognostizierte Entwicklung mit dem geplanten Vorhaben gegenübergestellt und bewertet.

2.1 Bestandsaufnahme, Durchführungsprognose und Bewertung

2.1.1 Boden, Geologie, Wasser und Fläche

Bestand

Das Plangebiet liegt innerhalb der großräumigen Gliederung von „Schwäbisch-bayerische Jungmoräne und Molassevorberge“ mit Bodenausgangsgestein „Geschiebelehm und -mergel (Moränenmaterial), z.T. mit Löß und Lößlehm“ (Umweltatlas Bayern 2019a; Umweltatlas Bayern 2019b).

Nach § 2 Abs. 2 BBodSchG erfüllt Boden im Sinne des Gesetzes folgende natürliche Funktionen (BodSchG 1998):

- *„Lebensgrundlage und Lebensraum für Menschen, Tiere, Pflanzen und Bodenorganismen,*
- *Bestandteil des Naturhaushalts, insbesondere mit seinen Wasser- und Nährstoffkreisläufen,*
- *Abbau-, Ausgleichs- und Aufbaumedium für stoffliche Einwirkungen auf Grund der Filter-, Puffer- und Stoffumwandlungseigenschaften, insbesondere auch zum Schutz des Grundwassers“*

Eine Bewertung des Schutzgutes Boden wird anhand der oben genannten natürlichen Bodenfunktionen sowie seiner Funktion als Archiv der Natur- und Kulturgeschichte und der Nutzungsfunktionen als Standort für die land- und forstwirtschaftliche Nutzung (natürliche Ertragsfähigkeit) vorgenommen.

Das Plangebiet wird derzeit überwiegend intensiv landwirtschaftlich genutzt. Das nähere Umfeld des Plangebiets ist durch landwirtschaftliche Flächen geprägt. Im Plangebiet sind Lehm, Moor, Lehm(Mol) und Lehm, Moor (Lmo) der Bodenstufen 2 und 3 mit Acker- bzw. Grünlandzahlen zwischen 34 und 49 vorherrschend (Bayernatlas 2019b). Das Standortpotential ist aufgrund der vorliegenden Bodenarten sowie der Nutzungsform als eher gering einzustufen. So sind die vorherrschenden Bodentypen relativ häufig anzutreffen und auch die Nutzungsform ist bayernweit flächendeckend verbreitet.

Oberflächengewässer sind im Plangebiet keine vorhanden. Überschwemmungsgebiete sind nicht betroffen. Das Planungsgebiet wird bei Hochwasser nicht berührt (Bayernatlas 2019c). Zum Grundwasserstand liegen für das Planungsgebiet keine konkreten Aussagen vor. Aufgrund der vorherrschenden topographischen Verhältnisse ist davon auszugehen, dass dieser ausreichend tief liegt.

Im Plangebiet sind nach aktuellem Stand keine Geotope, keine seltenen Böden und keine Bodendenkmäler vorhanden (Umweltatlas Bayern 2019d, Bayernatlas 2019a). Die Bodenteilfunktion „Archiv der Natur- und Kulturgeschichte“ nach §2 Abs. 2 BBodSchG ist demnach nicht betroffen. Im Plangebiet sind nach aktuellem Stand keine Altablagerungen, Altstandorte oder Altlasten bekannt (BayLfU 2019).

Die starke Mechanisierung, der Einsatz von Mineraldünger und die Austräge von Nähr- und Schadstoffen, wie Nitrat und Pestizide, als Folge der jetzigen intensiven landwirtschaftlichen Nutzung, wirken sich negativ auf den Wasserhaushalt des Bodens aus. Durch die derzeitige Nutzung als intensives Acker- und Grünland ist der Boden stark beansprucht und der Wasserhaushalt (Grundwasser) ist grundsätzlich gefährdet durch Nährstoffeintrag.

Wert des Plangebietes in Bezug auf das Schutzgut: **mittel**

Auswirkungen Bauphase

Die Eingriffe in den Boden sind auf das Rammen der Fundamente, die Verlegung der Erdkabel sowie die Gründung für Gebäude, Wege und Zaunanlage beschränkt. Dafür wird die Fläche während der Bauphase befahren. Das natürliche Bodengefüge wird hier bereichsweise gestört und der Boden verdichtet. Aufgrund der sich stark verbesserten Effizienz der Baudurchführung ist jedoch von einer Beeinträchtigung geringen Umfangs auszugehen. Bei der hier gegenständlichen Planungsfläche wird von einer ca. 6-wöchigen Bauzeit ausgegangen. In dieser Zeit sind eine Hydraulikramme, zwei Radlader und ein Hydraulikbagger im Einsatz.



Abbildung 2: Hydraulikramme auf Ketten



Abbildung 3: Verfüllter Kabelgraben



Abbildung 4: Baustellenordnung am Aushang

Für die Schutzgüter stellen Gefahrstoffe sowie der Einsatz von Baumaschinen eine potentielle Herausforderung dar. Die notwendigen Vorkehrungen zur Vermeidung von negativen Einflüssen auf die Schutzgüter sind gesetzlich geregelt. Darüber hinaus wird den ausführenden Firmen eine Baustellenordnung, die unserem Büro zur Einsicht vorliegt, auferlegt. In dieser Baustellenordnung sind die wesentlichen Punkte, wie der Umgang mit Gefahrstoffen, die Einhaltung des Umweltschutzes, die Regelungen zum Baumaschineneinsatz (Einsatz von Kettenfahrzeugen zur Bodenschonung) und die separate Lagerung von Mutterboden, erläutert. Zudem werden die Vermeidungs- und Minimierungsmaßnahmen zur Bewahrung der Schutzgüter geregelt. Ein beschriebenes Ziel ist es die Planungsfläche bereits begrünt aus der landwirtschaftlichen Vornutzung zu übernehmen, was z. B. durch Einbringung von Untersaaten erreicht werden kann. Die Baustellenordnung wird als Anlage zum Durchführungsvertrag für das gegenständliche Vorhaben fest verankert.

Die Auslegung der Transformatorstationen hat gemäß § 18 Abs. 3 der Verordnung über Anlagen zum Umgang mit wassergefährdenden Stoffen (AwSV 2017) zu erfolgen.

Sollten bei Aushubarbeiten Bodenverunreinigungen angetroffen werden, so besteht die Verpflichtung, diese unverzüglich den zuständigen Behörden anzuzeigen.

Auswirkungen Betriebsphase

Die Sondergebietsfläche wird mit Modulen überstellt. Durch Kabelgräben werden die einzelnen Modulreihen erschlossen. Stationsgebäude mit Nebenanlagen dienen der Transformation des elektrischen Stroms auf Mittelspannung. Die Querschnittsfläche eines Rammfundaments beträgt 0,0009 m². Auf einer Fläche von einem Hektar werden ca. 530 Stück Rammfundamente eingesetzt. Dies entspricht einer Gesamtfläche von ca. 0,5 m². Für Stationen werden pro Hektar Sondergebietsfläche ca. 5 m² in Anspruch genommen. Auf die Zaunpfosten entfallen ca. 2,5 m² pro Hektar. In Summe wird durch die Rammfundamente, die Stationen und die Zaunpfosten eine Gesamtfläche von ca. 8 m²



Abbildung 5: Rammfundament

pro Hektar versiegelt. Dies bedeutet, dass 99,92 % der Fläche nicht versiegelt wird. Durch die minimale Flächenversiegelung sowie einen Montageabstand zwischen den Modulen kann eine flächige Versickerung der Niederschläge gewährleistet werden.

Pro Hektar Fläche werden ca. 50 m² und damit 0,5 % der Fläche durch Kabelgräben beeinträchtigt. Durch die baubedingte separate Lagerung von Mutterboden und den sachgerechten Wiedereinbau kann hier keine betriebsbedingte Beeinträchtigung der Schutzgüter festgestellt werden.

Die versiegelten und von Kabelgräben betroffenen Flächen werden in der Eingriffs- und Ausgleichsbilanzierung entsprechend berücksichtigt.

Durch die Umwandlung der intensiv genutzten Acker- und Grünlandflächen in extensives Grünland werden die natürlichen Bodenfunktionen verbessert und Erosion durch die extensive Nutzung verringert. Weiterhin entfällt der Eintrag von Gülle, mineralischem Dünger und Pestiziden und somit deren möglicher Eintrag in das Grundwasser.

Im Betrieb gewährleistet die Aufschaltung der Anlage auf eine Leitwarte die durchgehende Betriebsüberwachung, sodass eventuelle Gefahren frühzeitig erkannt werden können. Aufgrund der Fernüberwachung der Anlage erfolgt im Regelbetrieb lediglich eine Jahresbegehung vor Ort sowie die Flächenpflege durch Beweidung. Im Vergleich zur landwirtschaftlichen Vornutzung erfolgt hierdurch ein verminderter Fahrzeug- und Maschineneinsatz, wodurch sich das Risiko von eindringenden Schadstoffen durch Unfall stark verringert.

Bewertung

Im Zuge der Projektumsetzung werden landwirtschaftlich intensiv genutzte Flächen in extensiv bewirtschaftete Flächen umgewandelt. Hiermit bleiben die Flächen weiterhin für landwirtschaftliche Produktionszwecke erhalten, jedoch im Rahmen einer standortangepassten Nutzung, die sich förderlich auf die Schutzgüter auswirkt. So wird im Zuge der Umwandlung starken Erosionserscheinungen vorgebeugt und entgegengewirkt. Auch wird durch die Aufgabe der intensiven Nutzung die Bodenfruchtbarkeit gefördert sowie maßgebliche Bodenfunktionen (Pufferung, Speicherung, Umwandlungen) entlastet. Dem erhöhten Eintrag von Nährstoffen in das Grundwasser wird entgegengewirkt. Die extensive Grünlandnutzung wirkt sich zudem positiv auf den Lebensraum der Bodenorganismen aus, da Düngung und Pestizidausbringung unzulässig sind. Zusätzlich wird das Wasserretentionsvermögen auf der Fläche gesteigert.

Mit Beendigung des Solarparkbetriebes stehen die Flächen zudem wieder für andere Nutzungsformen der Landwirtschaft zur Verfügung. Ein Entzug von landwirtschaftlichen Flächen, der unter Berücksichtigung der Beweidung ohnehin nicht zu begründen wäre, ist durch das Vorhaben nicht gegeben.

Größere zusammenhängende Landschaftsräume, die nicht von größeren Straßen oder Schienenwegen zerschnitten werden und zugleich frei von größeren Siedlungen sind, sind selten geworden. Sie sind jedoch von großer Bedeutung für eine naturbezogene, ruhige Erholung und bilden wertvolle Lebensräume für die heimische Tierwelt (BayLfU 2006). Durch die Nutzung als Solarpark und der damit verbundenen Einzäunung ist die Fläche zwar für Großwild nicht mehr zugänglich, allerdings sind keine Wildtierkorridore betroffen. Großwild kann die Anlage, anders als bei z. B. Autobahnen, gefahrlos umgehen. Die Fläche ist wegen des Bodenabstands des Zaunes weiterhin für Kleintiere, Niederwild (Igel, Hasen, Füchse, Dachse) und Vögel nutzbar. Durch die Extensivierung wird eine nachhaltige biologische Vielfalt geschaffen. Eine Versiegelung der Fläche findet nicht bzw. nur minimal statt und vorhandene Wegebeziehungen bleiben erhalten. Das Verkehrsaufkommen wird sich, mit Ausnahme der Bauphase, eher verringern, da für Standardwartungsarbeiten keine großen Fahrzeuge oder Maschinen eingesetzt werden. Insgesamt werden die Auswirkungen auf das Schutzgut Fläche damit als gering bewertet.

Die Auswirkungen auf die Schutzgüter werden insgesamt als nicht erheblich beurteilt. Durch das Vorhaben sind sogar, wie oben beschrieben, positive Auswirkungen auf die Schutzgüter zu erwarten. Hier ist berücksichtigt, dass nur ein sehr geringer Prozentsatz der Fläche tatsächlich versiegelt wird. Unter und neben den Modulen wird extensives Grünland entwickelt, wodurch die natürlichen Bodenfunktionen erhalten bleiben. Für das Retentionsvermögen des Bodens, den Erosionsschutz auf der Fläche und das Grundwasser sind durch die extensive Nutzung positive Effekte zu erwarten.

2.1.2 Tiere und Pflanzen

Bestand

Das Planungsgebiet wird derzeit überwiegend intensiv landwirtschaftlich genutzt. Aufgrund der intensiven landwirtschaftlichen Nutzung kann im Ausgangszustand keine Betroffenheit geschützter Pflanzen erkannt werden. Innerhalb des Plangebiets sind keine gesetzlich geschützten Biotope vorhanden (Bayernatlas 2019).

Das nähere Umfeld der Planungsfläche ist überwiegend durch landwirtschaftliche Nutzung geprägt. Potentiell können im Planungsgebiet Offenlandarten, wie die Feldlerche vorkommen. Als Jagdhabitat dient das Planungsgebiet potentiell Greifvögeln, wie dem Mäusebussard.

*Wert des Plangebietes in Bezug auf das Schutzgut: **gering***

Auswirkungen Bauphase

Gemäß Baustellenordnung soll die Befahrung der Planungsflächen vornehmlich mit Kettenfahrzeugen erfolgen, wodurch die Grasnarbe geschont wird. Baubedingt können keine negativen Auswirkungen auf Pflanzenarten festgestellt werden.

Baubedingte Störungen durch Lärm, Emissionen und visuelle Effekte können dazu führen, dass die Arten ursprünglich genutzte Lebensräume temporär meiden. Aufgrund der zeitlich begrenzten Bauphase, können jedoch erhebliche Beeinträchtigungen ausgeschlossen werden.

Gleichzeitig sind im Umfeld der Anlage weitläufige landwirtschaftliche Flächen vorhanden, die als Brut- und Nahrungshabitat dienen können. Zur Minimierung und zum Ausschluss von Verbotstatbeständen der Bodenbrüter wird eine Regelung bezüglich der Bauzeiten getroffen. Weitere Maßnahmen zur Vermeidung- und Minimierung des Eingriffs sind unter Kapitel 2.6 aufgeführt.

Auswirkungen Betriebsphase

Die ursprünglich intensiv genutzten Acker- und Grünlandflächen werden als mäßig extensiv genutztes, artenarmes Grünland entwickelt. Durch die Photovoltaikanlage kommt es unter den Modulen zu einer Beschattung der Vegetation. Trotzdem ist genügend Streulicht in allen Bereichen unter den Modulen für die pflanzliche Primärproduktion vorhanden. Durch den Verzicht auf Düngemittel und Pestizide sowie dem Beweidungskonzept gem. Kapitel 0, ist von einer Steigerung sowohl des floristischen als auch des faunistischen Artenreichtums auszugehen (Janson 2018; Herden et al. 2009). Durch die Artanreicherung des Vegetationsbestands verbessert sich zudem auch das Nahrungsangebot für insekten-, aber auch für körnerfressende Arten deutlich.



Abbildung 6: Artenreiche Vegetation

Neben der Ansiedlung neuer Pflanzen- und Tierarten sind die Flächen auch weiterhin für diverse bereits vorherrschende Arten als Lebensraum nutzbar, z. B. sind im Betrieb befindliche Photovoltaikanlagen als Nahrungs- und Bruthabitat der Feldlerche bekannt (Herden et al.; BMU 2007). Dies ist u. a. durch den ausreichenden Bodenabstand der Zäune, durch den Reihenabstand der Module von 4,0 m bis 7,5 m sowie dem ausreichenden Abstand der Module zur Zaunanlage gewährleistet. Den Ergebnissen von Herden et al. (2009) zufolge, können die Flächen weiterhin als Jagdhabitat von diversen Vogel- und Fledermausarten genutzt werden. Die Solarmodule werden von einigen Vogelarten zudem als (Jagd-)Ansitz, Sonnplatz oder auch als Singwarte genutzt. Die kleintiergängige Einzäunung ermöglicht dem Niederwild den Zugang in das Plangebiet.

Zudem können die Tierarten auf die im Umfeld weitläufig vorhandenen landwirtschaftlichen Flächen ausweichen, die als Brut- und Nahrungshabitat dienen können.

Kollisionen durch Spiegeleffekte oder eine feststellbare bzw. signifikante Beeinträchtigung von Tierarten im Zuge von Lichtreflexionen sind nach Herden et al. (2009) nicht bekannt. Zudem wird für den Solarpark Modultechnik mit Antireflexionsglas verwendet, die eine Reduktion der Lichtimmission bewirkt.



Abbildung 7: Brütende Amsel

Betriebsbedingte Auswirkungen sind nicht zu erwarten, da von einer Beleuchtung der Anlage abgesehen wird.

Bewertung

Insgesamt werden die Auswirkungen des Vorhabens auf die Schutzgüter Tiere und Pflanzen als nicht erheblich eingestuft. Das geplante Vorhaben wirkt sich zum Teil sogar positiv auf die Schutzgüter aus. Der von Modulen überschirmte Bereich kann einen Teil der ursprünglichen Lebensraumfunktionen für Offenlandarten auch weiterhin übernehmen. Die Extensivierung der Flächen sowie das Beweidungskonzept begünstigen im Vergleich zur vorherigen Nutzung die Artenvielfalt der Flora und Fauna. Eine Prüfung auf Verbotstatbestände erfolgt unter Kapitel 4.

2.1.3 Luft und Klima

Bestand

Das Plangebiet besitzt allgemeine Funktionen für das Lokalklima als Frischluftentstehungsgebiet. Eine bedeutende Kaltluftabflussfunktion des Plangebiets ist nicht bekannt.

*Wert des Plangebietes in Bezug auf das Schutzgut: **gering***

Auswirkungen Bauphase

Baubedingt kann es zu geringen Beeinträchtigungen des lokalen Kleinklimas (Staubentwicklung) kommen. Gemäß Baustellenordnung sind witterungsbedingt geeignete Maßnahmen zu ergreifen, um die Auswirkungen des Vorhabens auf das Schutzgut zu minimieren. Durch den effizienten Fahrzeugeinsatz ist auch während der Bauphase gegenüber der landwirtschaftlichen Vornutzung mit keiner Erhöhung der Emissionen zu rechnen.

Auswirkungen Betriebsphase

Anlagebedingt werden keine Schadstoffe in die Luft abgegeben. Da die Modulreihen pultdachartig angeordnet werden und einen Mindestabstand von 80 cm zum Boden aufweisen, wird der Kaltluftabfluss nicht beeinträchtigt. Die Reduktion der Kaltluftproduktion einer mit Solarmodulen bestandenen Fläche, im Vergleich zu einer landwirtschaftlichen Fläche, ist insgesamt sehr gering. Mit weiteren Auswirkungen auf das Lokalklima ist nicht zu rechnen.

Eine Erwärmung des lokalen Klimas erfolgt nicht, da durch die Umwandlung von Strahlungsenergie in elektrische Energie und den Abtransport durch die Stromleitungen der Standortfläche potentiell Energie entzogen wird. Dieser Energieentzug hält sich bei einem aktuellen Modulwirkungsgrad von ca. 20 % in Grenzen, sodass für die Planungsfläche von einer Glättung und Verstetigung des Lokalklimas ausgegangen werden kann.

Während der Betriebsphase findet vor Ort lediglich die Flächenpflege durch Beweidung statt sowie in der Regel nur eine Jahresbegehung durch die technische Betriebsführung, da die Anlage fernüberwacht wird. Durch die geringe Frequentierung während des Anlagenbetriebs können keine Nachteile zulasten der Schutzgüter ausgemacht werden.

Gegenüber fossilen Energiequellen wird durch die geplante Anlage ab Inbetriebnahme elektrische Energie ohne die Emission von CO₂ erzeugt. Bezogen auf den aktuellen deutschen Energiemix und eine Laufzeit von 20 Jahren trägt die Anlage zu einer Einsparung von ca. 12.540 t CO₂ je 1 MWp Leistung bei (Umweltbundesamt 2019). Die Anlage leistet damit einen erheblichen Beitrag zum Klimaschutz.

Auch die entstehenden Dauergrünlandflächen leisten als Kohlenstoffspeicher einen wichtigen Beitrag zum Klimaschutz. Der Humusanteil des Bodens speichert Kohlenstoff, Dieser wird somit der Atmosphäre entzogen. Die Solarparkflächen dienen somit auch als Kohlenstoffsenke.

Bewertung

Durch die Aufständigung der Solarmodule ist von einer minimalen Beeinträchtigung des Kleinklimas auszugehen. Potentiell wird die Anlage zu einer Verstetigung des Lokalklimas beitragen. Aufgrund der Tatsache, dass durch die Nutzung der Sonnenenergie andere klima- und umweltbelastende Energieträger eingespart werden können, sind die Auswirkungen auf das Schutzgut Luft und Klima insgesamt sehr positiv zu bewerten.

2.1.4 Landschaftsbild und Erholung

Bestand

Grundlage für eine angemessene Berücksichtigung des Landschaftsbildes, wie sie durch die gleichberechtigte Nennung von Vielfalt, Eigenart und Schönheit in der Zielbestimmung des § 1 Abs. 1 Nr. 4 BNatSchG neben der Leistungsfähigkeit des Naturhaushaltes, der Nutzungsfähigkeit der Naturgüter und dem Schutz der Pflanzen- und Tierwelt rechtlich eingefordert wird, ist eine fachlich-inhaltlich angemessene Bewertung.

Unter Landschaftsbild wird in der Geografie, der Raumplanung und dem Naturschutz das gesamte vom Menschen wahrnehmbare Erscheinungsbild einer Landschaft verstanden. Das Landschaftsbild wird, im weitgehend bebauten Gebiet, sowohl durch Natur als auch durch Kultur geprägt. Der Begriff Erscheinungsbild umfasst dabei in der Regel nur die visuell wahrnehmbaren Aspekte von Natur und Landschaft. Erst in der neueren Fachdiskussion werden darin auch nicht-visuelle Eindrücke, wie Gerüche und Geräusche, eingeschlossen. Die einzelnen Elemente des Landschaftsbildes können weitgehend natürlichen Ursprungs sein, wie Topografie, Geländeformationen und Gewässer oder durch den Menschen beeinflusst, wie Hecken oder Anpflanzungen oder komplett anthropogen errichtet, wie Industrieanlagen. Zum Landschaftsbild gehören alle wahrnehmbaren, unbelebten (geomorphologischen) und belebten (Vegetation, landschaftstypische Grundstücksnutzung) Elemente der Erdoberfläche.

Im Bereich des Plangebiets ist das Landschaftsbild geprägt von der landwirtschaftlichen Flur. Von Nordwesten aus ist die Fläche aufgrund der Topographie kaum einsehbar. Im Südwesten ist das Plangebiet durch einen kleinen Waldabschnitt gut abgeschirmt.

Mit Blickrichtung aus Süden ist die Fläche aufgrund der vorhandenen Gehölzstrukturen nördlich der Ortschaft Dettenschwang minimal einsehbar.

*Wert des Plangebietes in Bezug auf das Schutzgut: **gering***

Auswirkungen Bauphase

Das Landschaftsbild wird während der Bauzeit durch Baustelleneinrichtungen, Materiallagerflächen, Baumaschinen und Geräte beeinträchtigt. Die Beeinträchtigung ist aufgrund des temporären Eingriffs, vorhandener Strukturelemente und der topographischen Situation als gering einzustufen.

Auswirkungen Betriebsphase

Durch das Vorhaben wird die Fläche anthropogen überprägt, weshalb die Anlage als Eingriff in die Landschaft zu sehen ist. Daher wurde bereits im Vorfeld bei der Standortwahl die Verträglichkeit der technischen Überprägung in der Landschaft berücksichtigt. Allgemein lässt sich sagen, dass der Mensch eine strukturreiche Landschaft einer einseitig geprägten Kulturlandschaft vorzieht. Es ist deshalb nicht gewollt die Anlage vollständig hinter einer Eingrünung zu „verstecken“, sondern mit Hilfe von Eingrünungsmaßnahmen, in Verbindung mit Blühwiesen, einen möglichst großen Strukturreichtum zu schaffen. Zudem passen sich die Module dem natürlichen Relief an und von größeren Geländeänderungen wird abgesehen.

Die Wahrnehmung von Photovoltaik ist in der Bevölkerung positiv behaftet (siehe Begründung Kapitel 4.1). Das Gemeindegebiet ist geprägt von einer landwirtschaftlich und infrastrukturell genutzten Kulturlandschaft. Aufgrund des unausweichlich bedeutenden Handlungsbedarfs für den Klimaschutz ist der Ausbau der erneuerbaren Energien voranzutreiben. Ein Wandel der Kulturlandschaft geht damit einher. Die einseitig geprägte Kulturlandschaft wird durch die Dreifachnutzung des Vorhabens aus Energie, Landwirtschaft und Naturschutz bereichert. Die Auswirkungen durch die technische

Überprägung der Fläche gleichen sich im Hinblick auf die Dreifachnutzung und insbesondere den Mehrwert als Beitrag zum globalen Klimaschutz aus.

Das technische Element einer Photovoltaikanlage führt zu einer zusätzlichen Möblierung der freien Feldflur. Die Module, wie auch die Tragekonstruktionen, reflektieren einen Teil des einfallenden Sonnenlichts. Gegenüber vegetationsbedeckten Flächen erscheinen diese Objekte daher in der Regel als hellere Objekte in der Landschaft und können dadurch störend auf das Landschaftsbild wirken. Die Reflexion des einfallenden Lichts bedeutet einen Verlust an energetischer Ausbeute. Die Reflexion wird deshalb durch die Verwendung von Modulen mit Antireflexionsglas minimiert. Aufgrund der geringen Höhe der Module wird die Einsehbarkeit der Anlage verringert und damit auch die möglicherweise störenden Lichtreflexionen gering gehalten.



Abbildung 8: Gelungene Eingrünung

Die vorgesehene Eingrünung mit standortheimischen Arten und die vorhandenen Gehölz- und Biotopstrukturen binden den Solarpark gut in die Landschaft ein. Durch die geplanten Bepflanzungen werden weitere naturnahe Strukturen geschaffen, wodurch die ausgeräumte Agrarlandschaft sogar aufgewertet wird. Eine weitere Aufwertung ergibt sich durch die Schaffung von Extensivgrünland in den Anlagenbereichen. Durch die Nutzung als Solarpark kommt es zu keinen betriebsbedingten Beeinträchtigungen des Schutzgutes Landschaft.

Bewertung

Insgesamt sind die Auswirkungen des Vorhabens auf das Landschaftsbild, insbesondere aufgrund der Topographie und der abschirmenden Wirkung der geplanten Eingrünungsmaßnahmen, als gering zu beurteilen. Trotz der Veränderung der Landschaft durch das Vorhaben trägt diese nicht zu einer negativen Wahrnehmung des Landschaftsbildes bei, da Photovoltaik im Allgemeinen eine sehr hohe positive Resonanz in der Bevölkerung hervorruft. Die vorgesehene Ausgleichsfläche wirkt sich durch eine Strukturanreicherung positiv auf die Landschaft aus.

2.1.5 Mensch

Bestand

Die nächstgelegene Wohnbebauung befindet sich in einer Entfernung von mindestens 100 m zu der geplanten Anlage.

*Wert des Plangebietes in Bezug auf das Schutzgut: **gering***

Auswirkungen Bauphase

Zeitweise tritt durch die Baumaßnahme und den damit einhergehenden akustischen und visuellen Belästigungen eine lokal begrenzte Beeinträchtigung der derzeitigen Erholungsfunktion (Schutzgut Mensch) im nahen Umfeld der Baufelder ein. Durch den Erlass einer Baustellenordnung werden die ausführenden Firmen hinsichtlich der Belange der Anwohner sensibilisiert.

Auswirkungen Betriebsphase

Erholungsfunktion

Die Errichtung der Photovoltaikanlage führt im unmittelbaren Umfeld zu einer Veränderung der landschaftlichen Wahrnehmung auf den Wanderwegen bzw. Feldwegen, die von den Erholungssuchenden frequentiert werden. Ob die Anlage als negativ (z. B. im Vergleich zu Maisflächen), neutral oder positiv bewertet wird, unterliegt der Subjektivität des einzelnen Menschen. Anhand von Schautafeln an den Wegen im Nahbereich des Solarparks kann das Thema regenerative Energien für den Erholungssuchenden aufbereitet werden.

Lichtreflexionen

Eine Photovoltaikanlage besteht aus den Komponenten Unterkonstruktion, Wechselrichter und Solarmodul. Die Solarmodule sind nach Süden geneigt, somit ergibt sich nach Norden unterhalb der durch die Moduloberfläche festgelegten geometrischen Ebene ein Raum, in den mit Sicherheit nie Strahlung von der Oberfläche reflektiert werden kann. Potenziell blendende Lichtreflexionen an den Gläsern der Solarmodule können nur zu Zeiten direkter Sonneneinstrahlung auftreten. Bei diffusem Licht mit ungerichteter Strahlung kann keine gerichtete Reflexion auftreten. In den vergangenen Jahren haben sich sog. Standard-Module auf dem Markt durchgesetzt, die speziell bei Freiflächenanlagen zum Einsatz kommen und sich von ihren physikalischen Eigenschaften nur wenig unterscheiden. In der Abbildung ist ein typischer Modulaufbau dargestellt. Grundsätzlich stellt die Glasscheibe im technischen Sinn lediglich einen Schutz der dahinterliegenden Zellen dar.

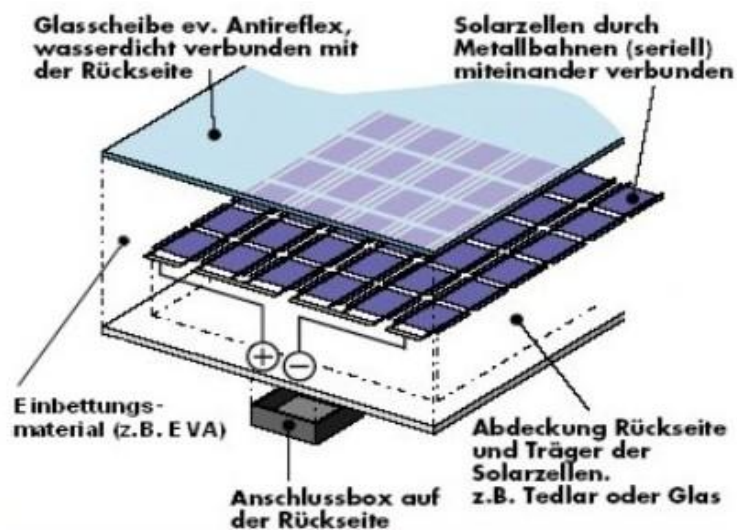


Abbildung 9: Schematischer Aufbau eines Solarmoduls

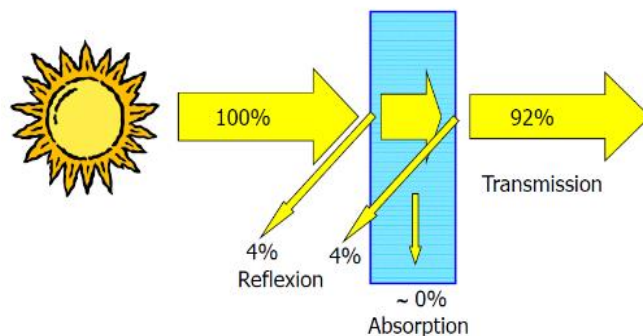
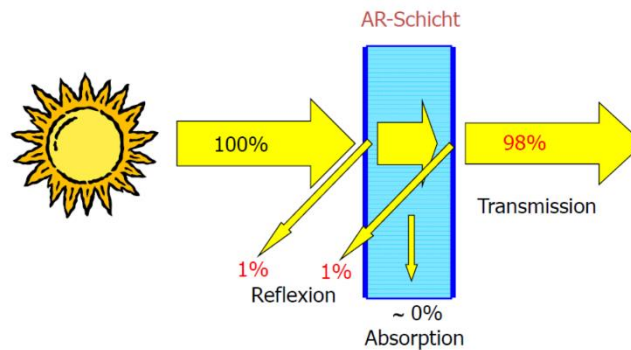


Abbildung 10: Schematische Zeichnung der Lichttransmission vor eisenarmen Gläsern

Vereinfacht ausgedrückt nutzen Solarmodule das Sonnenlicht zur Erzeugung von Strom. Aus diesem Grund sind Hersteller von Solarmodulen daran interessiert, dass von einem Solarmodul möglichst viel Licht absorbiert wird, da möglichst das gesamte einfallende Licht der Sonne für die Stromproduktion genutzt werden soll.

Die Materialforschung hat mit speziell strukturierten Glasoberflächen (Texturen) und Antireflexionsschichten den Anteil des reflektierten Lichtes auf 1-4 % reduzieren können. Im Gegensatz zu Bau-Flachglas, wie es beispielsweise im Fassaden- oder Fensterbau zum Einsatz kommt, ist die Glasoberfläche optisch als leicht matt und rau wahrzunehmen. Das auf der Moduloberfläche reflektierte Licht wird durch die Prismierung des Glases gestreut, was vor allem bei größeren Entfernungen zwischen dem Solarpark und dem Immissionsort zu einer Abschwächung der Leuchtdichte führt. Das eingestrahlte Sonnenlicht wird, wie den Abbildungen zu entnehmen ist,



$$\text{Transmission} + \text{Reflexion} + \text{Absorption} = 100$$

Abbildung 11: Schematische Zeichnung der Lichttransmission vor eisenarmen Gläsern mit Antireflexschicht

nur noch zu sehr geringen Anteilen reflektiert. Die Abbildungen zeigen den Unterschied zwischen unbeschichtetem Glas und im Photovoltaikbereich verwendeten Antireflexionsgläsern. Es wird deutlich, dass der reflektierte Anteil im Vergleich zu Standardglas stark zurück geht.

Des Weiteren handelt es sich bei dem reflektieren Licht immer um Sonnenlicht – also um ein dem Organismus angenehmes und gewohntes Spektrum mit lediglich natürlicher Intensitätsschwankung – z. B. bei Wolkendurchzug.

Störungen und Beeinflussungen durch Lichtreflexionen sind als Ergebnis der Untersuchung sowie der Lage und der Topographie nicht zu erwarten und auszuschließen.

Lärmemissionen

Eine unzulässige Störung der nächstgelegenen Wohnbebauung in Form von Lärmbelästigung durch die Nebenanlagen der Photovoltaikanlage ist auszuschließen. Laut dem Leitfaden für die ökologische Gestaltung von Photovoltaikfreiflächenanlagen (BayLfU 2014b) ergibt sich, dass bei einem Abstand des Transformators bzw. Wechselrichters von rund 20 m zu einem reinen Wohngebiet der Immissionsrichtwert der TA Lärm von 50 dB(A) am Tag sicher unterschritten wird. Zudem ist die Anlage in der Nacht nicht in Betrieb. Eine Beleuchtung der Anlage ist nicht vorgesehen.

Elektromagnetische Felder

Die vorhandenen Wege bleiben bestehen und sind weiterhin öffentlich zugänglich, wodurch sich keine Barrierewirkung für Erholungssuchende ergibt. Gemäß Herden et al. (2009) sind erhebliche Beeinträchtigungen der belebten Umwelt durch die bei der Transformation von Gleichstrom in Wechselstrom entstehende elektromagnetische Felder nach vorherrschender Auffassung sicher auszuschließen. Durch die metallischen Gehäuse der Wechselrichter bzw. der Transformatorstationen werden elektromagnetische Felder weitgehend von der Umwelt abgeschirmt. Auch liegen diese Anlagen auf dem Betriebsgelände und sind damit für betriebsfremde Personen unzugänglich. Insgesamt sind somit keine erheblichen nachhaltigen Beeinträchtigungen des Naturhaushalts oder der Erholungseignung der Landschaft durch elektrische bzw. magnetische Felder zu erwarten.

Bewertung

Insgesamt sind die Auswirkungen des Vorhabens auf das Schutzgut Mensch als gering zu beurteilen. Die geplante Anlage befindet sich in ausreichendem Abstand zur nächsten Wohnbebauung. Weder in

Bezug auf die Gesundheit noch auf die Erholungsfunktion sind erhebliche Beeinträchtigungen zu erwarten. Im größeren Kontext betrachtet ist das Vorhaben als Beitrag zum globalen Klimaschutz für die Bevölkerung von besonderer Bedeutung.

2.1.6 Kultur- und Sachgüter

Bestand

Nach derzeitigem Kenntnisstand sind im Plangebiet keine Kultur- und Sachgüter vorhanden.

Auswirkungen Bauphase

Sollten Bodendenkmäler im Zuge der Durchführung der Baumaßnahme gefunden werden, so besteht die Verpflichtung, diese unverzüglich einer Denkmalschutzbehörde anzuzeigen.

Wer Bodendenkmäler auffindet ist verpflichtet, dies unverzüglich der unteren Denkmalschutzbehörde oder dem Landesamt für Denkmalpflege anzuzeigen. Zur Anzeige verpflichtet sich auch der Eigentümer und der Besitzer des Grundstücks sowie der Unternehmer und der Leiter der Arbeiten, die zu dem Fund geführt haben. Die Anzeige eines der Verpflichteten befreit die Übrigen. Nimmt der Finder an den Arbeiten, die zum Fund geführt haben, aufgrund eines Arbeitsverhältnisses teil, so wird er durch Anzeige an den Unternehmer oder den Leiter der Arbeiten befreit.

Die aufgefundenen Gegenstände und der Fundort sind bis zum Ablauf von einer Woche nach der Anzeige unverändert zu belassen, wenn nicht die untere Denkmalschutzbehörde die Gegenstände vorher freigibt oder die Fortsetzung der Arbeiten gestattet.

2.2 Voraussichtliche Entwicklung des Umweltzustands bei Nichtdurchführung

Ohne die Realisierung der Bauleitpläne würden die Flächen vermutlich in den nächsten Jahren weiterhin intensiv landwirtschaftlich genutzt werden. Die negativen Auswirkungen auf den Naturhaushalt, insbesondere Grundwasser, Boden, Tiere und Pflanzen, wären in diesem Fall erheblich (hoher Eintrag von Dünge- und Pflanzenschutzmittel, Erosion). Die Nichtdurchführung würde sich negativ auf folgende, gemäß § 1 Abs. 6 Nummer 7 BauGB, zu prüfende Belange des Umweltschutzes, einschließlich des Naturschutzes und der Landschaftspflege auswirken:

- Tier, Pflanzen, Boden, Wasser, Wirkgefüge (§ 1 Abs. 6 Nummer 7a.) BauGB)
- Nutzung erneuerbarer Energien (§ 1 Abs. 6 Nummer 7f.) BauGB)
- Art und Ausmaß der Treibhausemissionen (Abs. 2b.) Nummer gg) BauGB Anlage 1)

2.3 Wechselwirkungen

Im Untersuchungsgebiet bestehen grundsätzlich Wechselbeziehungen zwischen den durch den geologischen Untergrund geprägten Boden- und Wasserverhältnissen, dem Relief und der Naturraumnutzung. Die auf der Ertragsfähigkeit und Bearbeitbarkeit basierende lokale Verteilung von land- und forstwirtschaftlicher Nutzung bestimmt das charakteristische Landschaftsbild. Zwischen den Schutzgütern Boden und Grundwasser bestehen naturgemäß enge Wechselwirkungen, die im grundwasserfernen Plangebiet jedoch nur eine untergeordnete Rolle spielen. Die landwirtschaftliche Bewirtschaftungsintensität ist bestimmend für die Lebensraumeignung für Pflanzen und Tiere.

Wechselwirkungen zwischen den Schutzgütern (z. B. Boden und Wasser) wurden, soweit beurteilungsrelevant, bei den jeweiligen Schutzgütern miterfasst. Nach derzeitigem Planungsstand sind darüber hinaus keine Wechselwirkungen ersichtlich, bei denen relevante Auswirkungen auf die Umwelt durch das Vorhaben zu erwarten wären.

Die Ausbildung einer ganzjährig weitgehend geschlossenen Vegetationsdecke und der damit verbundenen Strukturanreicherung (Schutzgut Arten und Lebensräume) hat positive Effekte sowohl für die Wasserspeicherung in den oberflächennahen Bodenschichten (Schutzgut Wasser) als auch für den Erosionsschutz (Schutzgut Boden). Auch im Hinblick auf die Schutzgüter Landschaftsbild und Mensch sind diese Maßnahmen positiv zu werten.

2.4 Anfälligkeit für schwere Unfälle und Katastrophen

Eine Anfälligkeit des Vorhabens für schwere Unfälle oder Katastrophen ist nach derzeitigem Kenntnisstand nicht vorhanden. Erhebliche nachteilige Auswirkungen auf die o. g. Schutzgüter sowie Risiken für die menschliche Gesundheit, das kulturelle Erbe oder die Umwelt sind voraussichtlich nicht zu erwarten.

2.5 Kumulierung benachbarter Plangebiete

Nach derzeitigem Kenntnisstand bestehen keine kumulativen Wirkungen mit benachbarten Plangebieten.

2.6 Maßnahmen zur Vermeidung und Minimierung der baubedingten und nachhaltigen Auswirkungen

Tabelle 2: Vermeidungs- und Minimierungsmaßnahmen für die jeweiligen Schutzgüter

Schutzgüter	Maßnahmen zur Vermeidung und Minimierung des Eingriffs im Bau und Betrieb
Boden, Geologie, Wasser und Fläche	<p>Bau:</p> <ul style="list-style-type: none"> • Übernahme von geschlossener Vegetationsdecke aus der landwirtschaftlichen Vornutzung • Sensibilisierung der ausführenden Unternehmen durch Erlass einer Baustellenordnung • Hinweis der ausführenden Unternehmen auf die Einhaltung einer exzellenten Baustellenhygiene • Errichtung von Baustellennebenflächen nur innerhalb des Plangebiets und in einem unbedingt nötigen Maß • Sachgemäße Lagerung und Trennung des Mutterbodens vom Unterboden • Flächensparende Ablagerung von Erdmassen und Baustoffen etc. • Wiederverwendung des Oberbodens vor Ort • Schutz des Bodens vor Verdichtung durch vornehmliche Verwendung von Kettenfahrzeugen • Einsatz von technisch einwandfreien, lärmgedämmten Baumaschinen und Baufahrzeugen mit hohen Anforderungen an den Schadstoffausstoß • Vermeidung von Schadstoffeintrag • Minimaler Eingriff in das Bodengefüge durch Rammgründung (auf 99,9 % der Fläche kein Eingriff) • Herstellung der Ausgleichsflächen in einem Zug mit der Realisierung des Vorhabens zur Erhöhung der ökologischen Wirksamkeit <p>Betrieb:</p> <ul style="list-style-type: none"> • Wiederherstellung einer geschlossenen Vegetationsdecke

	<ul style="list-style-type: none"> • Verbesserung der Bodenbildung und Verringerung der Erosion durch Bepflanzung und Begrünung • Dauerhafte Erhaltung und Aufwertung des extensiven Grünlands • Vollständiger Verzicht auf Düngemittel- und Pestizideinsatz • Extensive Nutzung mit Schafbeweidung • Verminderung der Bewirtschaftungsintensität durch Entwicklung von extensivem Grünland • Bodenmindestabstand der Solarmodule von 80 cm • Schutz vor Auswaschung und Versickerung von Schadstoffen • Punktuelle Versiegelung durch Rammfundamente und ausreichender Abstand zwischen den Modulen bewirken weiterhin eine Versickerung von Niederschlägen innerhalb des Plangebiets • Kleintiergängige Einzäunung um Barrierewirkung zu reduzieren
Tiere und Pflanzen	<p>Bau:</p> <ul style="list-style-type: none"> • Bauzeitenregelung zugunsten von Bodenbrütern • Übernahme von geschlossener Vegetationsdecke aus der landwirtschaftlichen Vornutzung • Sensibilisierung der ausführenden Unternehmen durch Erlass einer Baustellenordnung • Errichtung von Baustellennebenflächen nur innerhalb des Plangebiets und in einem unbedingt nötigen Maß • Vermeidung unnötiger Baustellenbeleuchtung • Einsatz von technisch einwandfreien, lärmgedämmten Baumaschinen und Baufahrzeugen mit hohen Anforderungen an den Schadstoffausstoß • Herstellung der Ausgleichsflächen in einem Zug mit der Realisierung des Vorhabens zur Erhöhung der ökologischen Wirksamkeit <p>Betrieb:</p> <ul style="list-style-type: none"> • Wiederherstellung einer geschlossenen Vegetationsdecke • Lokale Entwicklung der ökologischen Ausgleichsflächen und damit Strukturanreicherung der Acker- und Grünlandschaft • Dauerhafte Erhaltung und Aufwertung des extensiven Grünlands • Schaffung neuen Lebensraumes durch Extensivierung • Vollständiger Verzicht auf Düngemittel- und Pestizideinsatz • Bodenmindestabstand der Solarmodule von 80 cm • Kleintiergängige Einzäunung um Barrierewirkung zu reduzieren • Verzicht auf künstliches Licht
Luft und Klima	<p>Bau:</p> <ul style="list-style-type: none"> • Sensibilisierung der ausführenden Unternehmen durch Erlass einer Baustellenordnung • Einsatz von technisch einwandfreien, lärmgedämmten Baumaschinen und Baufahrzeugen mit hohen Anforderungen an den Schadstoffausstoß <p>Betrieb:</p>

	<ul style="list-style-type: none"> • Dauerhafte Erhaltung und Aufwertung des extensiven Grünlands • Bodenmindestabstand von 80 cm • Vermeidungsmaßnahmen gegen Staubbildung • Keine Errichtung von Kaltluftabflusshemmnissen • Bewirtschaftungskonzept zur Vermeidung unnötiger Befahrung und Begehung
Landschaftsbild und Erholung	<p>Bau:</p> <ul style="list-style-type: none"> • Sensibilisierung der ausführenden Unternehmen durch Erlass einer Baustellenordnung • Errichtung von Baustellennebenflächen nur innerhalb des Plangebiets und in einem unbedingt nötigen Maß • Anpassung der Modulhöhe an das natürliche Geländere relief <p>Betrieb:</p> <ul style="list-style-type: none"> • Einbindung der Bauwerke in die Landschaft durch Eingrünung mit standortheimischen Gehölzen • Anlage von Blühstreifen • Begrenzung der Modulhöhe zur Einbindung der Anlage in die Landschaft • Verwendung von reflexionsarmen Modulen und Materialien • Dauerhafte Erhaltung und Aufwertung des extensiven Grünlands • Dauerhafte Erhaltung, Pflege und Aufwertung der Eingrünungsmaßnahmen
Mensch	<p>Bau:</p> <ul style="list-style-type: none"> • Sensibilisierung der ausführenden Unternehmen durch Erlass einer Baustellenordnung • Reduzierung der Lärm-, Schadstoff- und Staubemissionen auf ein Minimum durch Optimierung des Baustellenablaufs • Einsatz von technisch einwandfreien, lärmgedämmten Baumaschinen und Baufahrzeugen mit hohen Anforderungen an den Schadstoffausstoß <p>Betrieb:</p> <ul style="list-style-type: none"> • Errichtung der Anlage in einem ausreichenden Abstand zu Wohngebieten • Anlage von Heckenbepflanzungen zur Eingliederung der Anlage in die Landschaft • Verwendung von reflexionsarmen Modulen und Materialien • Erhalt bestehender Wegeverbindungen und Wanderwege • Information über das Thema regenerative Energien und Photovoltaikanlagen auf Schautafeln entlang von Wegen im Nahbereich des Solarparks • Dauerhafte Erhaltung und Aufwertung des extensiven Grünlands • Dauerhafte Erhaltung, Pflege und Aufwertung der Eingrünungsmaßnahmen • Verwendung reflexionsarmer Modultechnik

Kultur- und Sachgüter	<p>Bau:</p> <ul style="list-style-type: none"> • Verwendung von punktuellen Rammgründungen mit möglichst geringer Einbindetiefe • Erdverlegung von Kabeln auf ein unbedingt nötiges Maß begrenzen • Verzicht auf bodenlockernde Maßnahmen, die über bisherige landwirtschaftliche Bodeneingriffe hinausgehen • Vermeidung von flächigem Oberbodenabtrag <p>Betrieb:</p> <ul style="list-style-type: none"> • Entwicklung, Erhaltung und Aufwertung des extensiven Grünlands • Geschlossene Vegetationsdecke ohne Schadstoffeintrag schützt Bodendenkmal vor Wind- und Wassererosion und Zerstörung
------------------------------	--

2.7 Verbleibende negative Auswirkungen des Vorhabens

Die nach Berücksichtigung der Vermeidungs- und Minimierungsmaßnahmen verbleibenden negativen Auswirkungen des Vorhabens auf die Umwelt sind in der folgenden Tabelle aufgelistet. Sie werden insgesamt als gering eingestuft.

Tabelle 3: Verbleibende negative Auswirkungen auf die jeweiligen Schutzgüter

Schutzgüter	Verbleibende negative Auswirkungen des Vorhabens auf die Schutzgüter	Erheblichkeit der negativen Auswirkungen
Boden, Geologie, Wasser und Flächen	geringfügige Versiegelung durch Fundamente geringfügige Veränderung der abiotischen Standortfaktoren durch Veränderung der Niederschlageinträge und des Bodenwasserhaushalts Bereich für Großwild nicht zugänglich	gering bis nicht erheblich
Tiere und Pflanzen	Überschirmung und Beschattung der geplanten extensiven Weide durch die Module Bereich für Großwild nicht zugänglich	gering bis nicht erheblich
Luft und Klima	-	keine
Landschaftsbild und Erholung	anthropogene Überprägung der Planungsfläche	gering
Mensch	anthropogene Überprägung der Planungsfläche	gering bis nicht erheblich

2.8 Verbleibende positive Auswirkungen des Vorhabens

Im Zuge der Untersuchung wurden bei Durchführung des Vorhabens positive Auswirkungen identifiziert, die nachfolgend beschrieben sind.

Tabelle 4: Verbleibende positive Auswirkungen auf die jeweiligen Schutzgüter

Schutzgüter	Verbleibende positive Auswirkungen des Vorhabens auf die Schutzgüter
Boden, Geologie, Wasser und Flächen	<ul style="list-style-type: none"> • 99,92 % der Fläche bleiben unversiegelt • Verbesserung der natürlichen Bodenfunktionen durch Dauergrünland • Verringerung der Erosion • Kein Eintrag von Gülle, mineralischem Dünger und Pestiziden
Tiere und Pflanzen	<ul style="list-style-type: none"> • Erhöhung des Artenreichtums von Flora und Fauna • Beweidung der Flächen • Schaffung von neuen Habitaten
Luft und Klima	<ul style="list-style-type: none"> • Kohlenstoffsенke durch Dauergrünland • Hoher Beitrag zum Klimaschutz durch CO₂-neutrale Energieerzeugung
Landschaftsbild und Erholung	<ul style="list-style-type: none"> • Erhöhung des Struktureichtums • Anpflanzen und dauerhafte Entwicklung von Sträuchern • Dauerhafte Entwicklung von Blühstreifen
Mensch	<ul style="list-style-type: none"> • Positive Wahrnehmung durch gesellschaftlich akzeptierte Energieerzeugung • Information über das Thema regenerative Energien
Kultur- und Sachgüter	<ul style="list-style-type: none"> • Geschlossene Vegetationsdecke schützt Bodendenkmal vor Wind- und Wassererosion und Zerstörung

3. Planungsalternativen

3.1 Ebene des Flächennutzungsplans

Das Vorhaben entspricht dem politischen Willen der Gemeinde, der Regierung des Freistaats Bayern und der Bundesregierung, die den Ausbau erneuerbarer Energien auf dafür geeigneten Flächen befürworten, um die gesetzten Klimaschutzziele erreichen zu können.

Von der Bundesregierung geförderte Standorte für Freiflächenanlagen sind Flächen innerhalb des benachteiligten Gebiets - welche seit März 2017 in Bayern förderfähig sind -, Flächen innerhalb eines 110 m Streifens entlang von Schienenwegen bzw. Autobahnen und Konversionsflächen.

Mit dem LEP Bayern aus dem Jahr 2018 sind Freiflächenphotovoltaik- und Biomasseanlagen nicht mehr der Anbindung an geeignete Siedlungseinheiten unterworfen. Stattdessen sollen aus Sicht der Landesentwicklung bevorzugt vorbelastete Standorte Verwendung finden.

Die Umsetzung der Energiewende mit der Umstellung auf regenerative Energien und dem Ausbau der Photovoltaik wird von der Gemeinde unterstützt. Als wichtiges Ziel ist dabei die Kosteneffizienz definiert worden. Zur Zielerreichung ist die Ausweisung einer entsprechenden Flächengröße erforderlich. Eine Untersuchung des Gemeindegebietes ergab, dass keine vorbelasteten Standorte (z. B. Deponieflächen) in ausreichender Größe und ausreichendem Abstand zu Siedlungen zur Verfügung stehen, um eine

Zielerreichung zu gewährleisten. Daher wurde die potentielle Flächenkulisse um landwirtschaftliche Flächen im benachteiligten Gebiet erweitert. Hierbei ist die Gemeinde besonders auf die Flächenbereitstellung der privaten Grundstückseigentümer angewiesen. Bei dem gegenständlichen Plangebiet handelt es sich um den einzig verfügbaren Standort im Gemeindegebiet zur Umsetzung des Vorhabens. Alternativstandorte sind aktuell nicht vorhanden. Aus Sicht der Gemeinde ist die Planungsfläche für das Vorhaben prädestiniert. Mit der Entwicklung von Grünland entsteht auf der erosionsanfälligen bisherigen Ackerfläche eine dauerhafte Vegetationsdecke, die der Bodenerosion entgegenwirkt. Damit können die Ziele aus der gemeindlichen Flächennutzungsplanung an diesem Standort umgesetzt werden.

Im Hinblick auf die umweltschützenden Belange des § 1a Abs. 2 BauGB ergeben sich für das Vorhaben an anderer Stelle grundsätzlich keine Möglichkeiten zur Nachverdichtung oder der Innenentwicklung bzw. der Nutzung von Konversionsflächen etc. Stattdessen werden bisher landwirtschaftlich genutzte Flächen für das Vorhaben herangezogen. Die Beanspruchung ist aber nur temporär auf 30 Jahre begrenzt und wirkt sich sogar positiv auf den Boden aus. Die in Anspruch genommenen Flächen werden auf das notwendige Maß begrenzt. Alternativen zur Errichtung von großflächigen Photovoltaikanlagen und damit zur Schonung landwirtschaftlicher Produktionsflächen bestehen in der praktischen Umsetzung derzeit nicht.

3.2 Alternativen im Geltungsbereich

Das Ziel der Preisgünstigkeit fördert eine bestmögliche Ausnutzung der Sondergebietsfläche sowie eine möglichst große Sondergebietsfläche. Eine Verringerung der GRZ (durch weitere Abstände zwischen den Modulreihen) hätte zwar Vorteile für die landwirtschaftliche Nutzung würde jedoch deutlich zu Lasten der Flächeneffizienz gehen und die Energieausbeute mindern.

Eine Erhöhung der zulässigen Bauhöhe würde eine klassische landwirtschaftliche Nutzung ermöglichen (Agrophotovoltaik), hätte aber negative Auswirkungen auf das Landschaftsbild und die Fernwirkung. Eine Verringerung der Bauhöhe würde sich nur unbedeutend auf eine Verbesserung hinsichtlich des Landschaftsbildes auswirken, jedoch erheblich negative Auswirkungen auf das Ziel der Preisgünstigkeit nach sich ziehen.

Durch eine Verringerung der Eingrünung könnte die Sondergebietsfläche vergrößert werden, allerdings müsste der Ausgleichsbedarf dann an externer Stelle umgesetzt werden.

Die Wahl einer anderen Technik zur Erzeugung von regenerativen Energien auf der Fläche wird ausgeschlossen. Die Beeinträchtigung des Landschaftsbildes durch Windenergieanlagen wäre weitaus höher. Die Nutzung der Fläche zur Erzeugung von Biomasse wäre weniger effizient und damit ein wesentlich höherer Flächenverbrauch gegeben.

4. Eingriffs- und Ausgleichsregelung

4.1 Ermittlung des Kompensationsbedarfs gemäß Leitfaden

Die Herstellung der Freiflächenphotovoltaikanlage stellt gemäß § 14 BNatSchG einen Eingriff in Natur und Landschaft dar. Gemäß § 15 BNatSchG ist der Verursacher eines Eingriffs verpflichtet vermeidbare Beeinträchtigungen zu unterlassen oder unvermeidbare Beeinträchtigungen durch Maßnahmen des Naturschutzes und der Landespflege auszugleichen. Unter Kapitel 2.66 sind die Maßnahmen zur Vermeidung und Minimierung des Eingriffs beschrieben. Im Folgenden soll der Umfang der verbleibenden Eingriffe ermittelt und der notwendige Ausgleich bestimmt werden.

Die Berechnung des Kompensationsbedarfs erfolgt auf Basis des Leitfadens **„Eingriffsregelung in der Bauleitplanung: Bauen im Einklang mit Natur und Landschaft“** (StMLU 2003) nach folgenden Schritten:

1. Erfassung und Bewertung von Natur und Landschaft (Bestandsaufnahme)
2. Erfassung der Auswirkungen des Eingriffs
3. Ermittlung des Ausgleichsbedarfs
4. Identifikation möglicher Ausgleichsmaßnahmen

4.1.1 Ermittlung des Kompensationsfaktors

Die Schritte 1 und 2 dienen zur Ermittlung des Kompensationsfaktors, diese werden über das Rundschreiben „Hinweise zur Behandlung großflächiger Photovoltaikanlagen im Außenbereich“ der Obersten Baubehörde vom 19.11.2009 (StMI 2009) für den Regelfall der Solarparks definiert:

„Aufgrund der Ausschlusskriterien für ungeeignete Bereiche und dem Versiegelungs- bzw. Nutzungsgrad der Photovoltaikanlage **liegt der Kompensationsfaktor im Regelfall bei 0,2. Eingriffsminimierende Maßnahmen sowohl innerhalb als auch außerhalb der Anlage können den Kompensationsfaktor auf bis zu 0,1 verringern.**

4.1.2 Ermittlung des Ausgleichsbedarfs

Die Berechnung des Umfangs der erforderlichen Ausgleichsmaßnahmen (Ausgleichsbedarf) wird entsprechend o.g. Regelwerke folgendermaßen vorgenommen:

Ausgleichsbedarf [m²] = Basisfläche [m²] * Kompensationsfaktor

Als **Basisfläche** ist laut Rundschreiben der Obersten Baubehörde (s.o.) die eingezäunte Fläche heranzuziehen, mindestens 5 m breite Grünstreifen/Biotopflächen können abgezogen werden (StMI 2009). Da sich bei diesem Vorhaben zwischen Zaun und Sondergebiet ein Grünstreifen von 5 m befindet entspricht die Basisfläche somit der Sondergebietsfläche und liegt bei 53.174 m².

Als **Kompensationsfaktor** kann bei diesem Vorhaben der Faktor 0,1 verwendet werden. Dies begründet sich folgendermaßen: Als intensives Ackerland und intensiv genutztes Grünland besitzt die Eingriffsfläche bisher laut Leitfaden eine geringe Bedeutung für den Naturhaushalt und das Landschaftsbild (Kategorie I). Das geplante Vorhaben ist grundsätzlich auf Natur- und Umweltschutz ausgelegt, wodurch entstehende Eingriffe von vorneherein geringgehalten werden. Darüber hinaus werden vielfältige Maßnahmen zur Minimierung des Eingriffs umgesetzt, so dass laut Umweltprüfung bei allen Schutzgütern auch positive Auswirkungen durch das Vorhaben zu erwarten sind (s. Kapitel **Fehler! Verweisquelle konnte nicht gefunden werden.8**). Ein Auszug der Maßnahmen wird nachfolgend genannt, eine ausführliche Liste aller Vermeidungs- und Minimierungsmaßnahmen findet sich unter Kapitel 2.6.

- Die Verwendung von einer auf eine hohe ökologische Wertigkeit ausgelegten Saatgutmischung mit zertifiziertem Wildpflanzensaatgut mit Herkunftsnachweis.
- Förderung der Biotopvernetzung durch die Neuanlage von Biotoperelementen, den Einsatz von Schafen als „Taxis“ für den Transport von Pflanzensamen und kleinen Tieren von Fläche zu Fläche sowie die Verwendung einer kleintiergängigen Einfriedung

- Schaffung neuer Habitats und Nahrungsquellen durch die Anlage von Hecken, Bäumen und Blühstreifen
- Die Konzeption und Anwendung eines auf eine Steigerung der Biodiversität ausgelegten Beweidungskonzepts (s. Kapitel **Fehler! Verweisquelle konnte nicht gefunden werden.**).
- Eine auf Vogelbrutzeiten abgestimmte Bauphase.
- Eine Begrenzung der Modulhöhe und der Höhe der Nebengebäude.
- Bereitstellung von Flächen für die lokale Schäferei und damit Förderung des Kulturguts „Schäferei“ und der dadurch entstandenen Kulturlandschaft.

Tabelle 5: Übersicht von Ausgleichsbedarf und – umfang

Flächentyp	Flächengröße [m ²]
Sondergebiet	53.174
Ausgleichsflächenbedarf (Kompensationsfaktor 0,1)	5.317
Festgesetzte Ausgleichsflächen	9.251
Tatsächlicher Kompensationsfaktor	0,17

Das festgesetzte Verhältnis von Eingriff und Ausgleich entspricht damit der Bewertung nach Leitfaden.

Der tatsächliche Kompensationsfaktor von 0,17 lässt eine Tendenz zur Überkompensation erkennen.

4.1.3 Ausgleichsmaßnahmen

Der Bedarf an Ausgleichsflächen wird innerhalb des Geltungsbereichs umgesetzt. Die Ausgleichsmaßnahmen sind der Planzeichnung zu entnehmen.

Ergebnis

Im Ergebnis sind die gewählten Maßnahmen geeignet um unter Berücksichtigung des Leitfadens Eingriffsregelung in der Bauleitplanung: „Bauen im Einklang mit Natur und Landschaft“ den Eingriff auszugleichen.

4.2 Verbalargumentative Behandlung des Eingriffs in das Landschaftsbild

Unter Landschaftsbild wird in der Geografie, der Raumplanung und dem Naturschutz das gesamte vom Menschen wahrnehmbare Erscheinungsbild einer Landschaft verstanden. Das Landschaftsbild wird, im weitgehend bebauten Gebiet, sowohl durch Natur als auch durch Kultur geprägt. Der Begriff Erscheinungsbild umfasst dabei in der Regel nur die visuell wahrnehmbaren Aspekte von Natur und Landschaft. Erst in der neueren Fachdiskussion werden darin auch nicht-visuelle Eindrücke, wie Gerüche und Geräusche, eingeschlossen.

Durch die Errichtung der geplanten PV-Freiflächenanlage wird die Fläche technisch überprägt, weshalb die Anlage als Eingriff in die Landschaft zu sehen ist. **Die Schwere der Beeinträchtigung des**

Landschaftsbildes bei einem Eingriff hängt einerseits von der Bedeutung des Landschaftsbildes, andererseits von der Intensität der negativen Auswirkungen des Vorhabens ab. Bereits bei der Standortwahl wurde eine Minimierung der Eingriffsschwere beabsichtigt.

Durch seine bisherige Funktion als intensiver Acker und intensives Grünland ist **die Bedeutung des Vorhabengebiets** gemäß Leitfaden als **gering** einzustufen (Kategorie I). Durch die vorhandenen Freileitungen ist der Standort darüber hinaus als vorbelastet zu beschreiben.

Von Nordwesten aus ist die Fläche aufgrund der Topographie kaum einsehbar. Im Südwesten ist das Plangebiet durch einen kleinen Waldabschnitt gut abgeschirmt.

Mit Blickrichtung aus Süden ist die Fläche aufgrund der vorhandenen Gehölzstrukturen nördlich der Ortschaft Dettenschwang minimal einsehbar.

Die **Intensität der negativen Auswirkungen des Vorhabens** wird durch verschiedene Maßnahmen, die nachfolgend aufgeführt werden, minimiert.

- Um eine **optisch ansprechende Einbindung** zu gewährleisten wird die Anlage so geplant, dass sie sich in die natürliche Topographie einfügt. Modulhöhen werden auf maximal 4,5 m begrenzt. Blickbeziehungen mit Relevanz für den Denkmal- und Landschaftsschutz werden berücksichtigt.
- Durch die Verwendung von Modulen mit **Antireflexionsglas** werden Blendungen minimiert. Auch durch die geringe Modulhöhe und die Einbindung in die Topographie werden möglicherweise störende Lichtreflexionen gering gehalten. Es werden **Erdkabel** und keine Freileitungen verlegt, bei allen Anlagenbestandteilen werden **unauffällige Farbelemente** gewählt.
- Durch **Abpflanzungen** mit standortheimischen Hecken und Sträuchern wird die Sicht auf den Solarpark unterbrochen und belebt.
- Die **Blühstreifen** mit einer Mischung aus unterschiedlich hoch und zeitversetzt blühenden Arten locken Insekten, Vögel und weitere Tiere an und schaffen vielfältige und lebendige Landschaftselemente.
- Die **Präsenz von Schafen und Schäfern** ist für viele Menschen positiv belegt und führt zu einer Aufwertung des Landschaftsbildes. Durch die Bereitstellung von rar gewordenen Weideflächen wird zudem die regionale Schäferei in ihrer Existenz unterstützt und damit ein Beitrag zum Erhalt landschaftlich wertvoller **Kulturlandschaften** geleistet. Eine weitere Aufwertung ergibt sich durch die Schaffung von Extensivgrünland in den Anlagenbereichen.

Grundsätzlich ist zu erwähnen, dass ein zügiges Handeln beim **Klimaschutz** auch für einen langfristigen Natur- und Landschaftsschutz unabdingbar ist. Der Ausbau der erneuerbaren Energien ist alternativlos und ein Wandel der Kulturlandschaft unausweichlich. Zu erwähnen ist hier darüber hinaus die in § 13 des Bundes-Klimaschutzgesetzes geregelte Vorbildfunktion öffentlicher Träger und die Verpflichtung, bei ihren Planungen und Entscheidungen den Zweck des Klimaschutzgesetzes und die zu seiner Erfüllung festgelegten Ziele zu berücksichtigen.

Ergebnis

Im Ergebnis wird der Eingriff in das Landschaftsbild durch geeignete Kompensationsmaßnahmen vollumfänglich ausgeglichen.

4.3 Beurteilung von Eingriff und Ausgleich gemäß Biotopwertverfahren

Zusätzlich zu der Bewertung nach Leitfaden werden Eingriff und Ausgleich unter Anwendung eines Biotopwertverfahrens verprobt. Mit der Dokumentation soll die Grundlage geschaffen werden, um ggf. entstehende ökologische Aufwertungen, die über die Kompensation des Eingriffs hinaus gehen, später auf einem Ökokonto gutzuschreiben. Dies soll dem Ziel der Planung eine stetige ökologische Aufwertung zu fördern gerecht werden.

Die Bewertung über das Biotopwertsystem bietet aus Sicht der Gemeinde verschiedene Vorteile. Da im Biotopwertverfahren die Höhe der gutgeschriebenen „Ökopunkte“ von der ökologischen Wertigkeit des erzeugten Biotops abhängt, werden für den Anlagenbetreiber konstant Anreize geschaffen, möglichst hochwertige Fläche herzustellen. Zudem könnten durch die Nutzung der gutgeschriebenen Punkte bei künftigen Eingriffen landwirtschaftlich genutzte Flächen als potenzielle Ausgleichsflächen entlastet werden oder als Rückstellung für eine künftige Rückführung der Photovoltaikflächen in die landwirtschaftliche Nutzung dienen.

Berechnung des Kompensationsbedarfs

Ausgangszustand der Flächen für den geplanten Solarpark sind intensiv genutzte landwirtschaftliche Flächen. Das Sondergebiet umfasst insgesamt eine Größe von 67.859 m². Hiervon werden maximal 80 Prozent mit Solarmodulen oder Nebenanlagen überprägt wobei die Nebenanlagen maximal 10 Prozent der Fläche in Anspruch nehmen dürfen. Die restliche Fläche unterliegt keiner Beeinträchtigung.

Unter Berücksichtigung der Ergebnisse der Schutzgutauswertung und der tendenziell positiven Auswirkungen, wird für die von Solarmodulen überschirmten Flächen daher gemäß der Matrix zur Ermittlung des Kompensationsbedarfs (Anlage 3.1 der BayKompV 2014) der Beeinträchtigungsfaktor 0 (nicht erheblich) gewählt. Berücksichtigung finden hingegen die durch Rammprofile versiegelten Flächen mit einem Beeinträchtigungsfaktor von 1,0, die von Kabelgräben in Anspruch genommenen Flächen mit einem Beeinträchtigungsfaktor von 0,7 sowie die maximal zulässigen Nebenanlage mit einem Faktor von 1,0.

Die nachfolgende Tabelle gibt einen Überblick über den durch die Errichtung des Solarparks entstehenden Kompensationsbedarf gemäß Biotopwertsystem der BayKompV.

Tabelle 6: Berechnung des Kompensationsbedarfs

Betroffene Biotop-/ Nutzungstypen		[WP]	Art der Beeinträchtigung	Beeinträchtigungs- faktor (Intensität der vorhabensbezogenen Wirkungen)	Betroffene Fläche [m ²]	Kompensationsbedarf [WP]
Code	Bezeichnung					
A11	intensiv bewirtschafteter Acker	2	Rammprofile (0,1 % von SO)	1,0	16	33
G11	Intensivgrünland (genutzt)	3	Rammprofile (0,1 % von SO)	1,0	37	110
A11	intensiv bewirtschafteter Acker	2	Kabelgräben (0,5 % von SO)	0,7	82	115

G11	Intensivgrünland (genutzt)	3	Kabelgräben (0,5 % von SO)	0,7	184	385
A11	intensiv bewirtschafteter Acker	2	Nebenanlagen (10 % von SO)	1,0	1.647	3.293
G11	Intensivgrünland (genutzt)	3	Nebenanlagen (10 % von SO)	1,0	3.671	11.012
A11	intensiv bewirtschafteter Acker	2	Neutrale Restfläche	0	14.721	0
G11	Intensivgrünland (genutzt)	3	Neutrale Restfläche	0	32.817	0
Summe						14.949

Der ermittelte Kompensationsbedarf gemäß Tabelle 6: Berechnung des Kompensationsbedarfs basiert aufgrund der gewählten Festsetzungen maximal zulässigen Beeinträchtigung. Die tatsächliche Ausführung weicht regelmäßig hiervon ab. Insbesondere der Verzicht auf Wegebau bei der inneren Erschließung hat in der Praxis einen erheblich positiven Einfluss auf den Umfang der Nebenanlagen. Deshalb soll der tatsächliche Punktesaldo nach Fertigstellung der Photovoltaikanlage entsprechend der tatsächlichen Situation bestimmt werden. Hierbei ist die tatsächliche Konstellation der gebauten Anlage (Rammprofile, Nebenanlagen und Kabelgräben, etc.) zu bewerten.

Im Zuge des Monitorings (siehe Kapitel 7.2) wird nach der Errichtung des Solarparks die tatsächliche Flächeninanspruchnahme und der daraus resultierende Kompensationsbedarf nachbilanziert.

Darstellung des Kompensationsumfangs und der ökologischen Ausgleichsmaßnahmen

Zur Kompensation des entstehenden Eingriffs in Natur und Landschaft werden innerhalb des Plangebiets Aufwertungsmaßnahmen umgesetzt. Die Maßnahmen dienen der Strukturanreicherung und Extensivierung der bisher intensiv genutzten landwirtschaftlichen Flur und entsprechen den Zielen des Arten- und Biotopschutzprogrammes (BayLfU 2018). Für die von Modulen überschirmte Fläche wird zunächst trotz der ökologischen Aufwertung durch Extensivierung keine Aufwertung bilanziert. Aufgrund der in der Planzeichnung des vBP festgesetzten Maßnahmen ergibt sich folgende Aufwertung gemäß Biotopwertesystem der BayKompV.

Tabelle 7: Berechnung des Kompensationsumfangs der ökologischen Ausgleichsmaßnahmen

Fläche	Ausgangszustand nach der Biotop- und Nutzungstypenliste			Prognosezustand nach der Biotop- und Nutzungstypenliste		Berechnung			
	Code	Bezeichnung	[WP]	Code	Bezeichnung	[WP]	Fläche [m ²]	Aufwertung [WP]	[WP]
Extensives Grünland	G11	Intensivgrünland (genutzt)	3	G213	artenarmes Extensivgrünland	8	7.067	6	35.335

Anpflanzungen	G11	Intensivgrünland (genutzt)	3	B112	mesophiles Gebüsch/Hecke	10	1.433	8	10.031
Blühfläche	G11	Intensivgrünland (genutzt)	3	K121	mäßig artenreiche Säume u. Staudenfluren (trocken-warmer Standorte)	8	751	6	3.755
Private Grünfläche und modulfreie Flächen innerhalb SO-Fläche	G11	Intensivgrünland (genutzt)	3	G211	mäßig extensiv genutztes, artenarmes Grünland	6	12.776	3	38.327
	A11	Intensiv bewirtschafteter Acker	2			6	3.293	4	13.173
Überschirmte Modulfläche	G11	Intensivgrünland (genutzt)	3	G211	mäßig extensiv genutztes, artenarmes Grünland	keine Aufwertung bilanziert			0
Summe						25.320			100.621

Im Zuge des Monitorings (siehe Kapitel 7.2) wird nach der Errichtung des Solarparks die tatsächliche Aufwertung und der daraus resultierende Kompensationsumfang nachbilanziert. Insbesondere soll hierbei die Qualität der überschirmten Modulfläche sowie weiteres Aufwertungspotential, das über die hier bilanzierten Prognosezustände hinaus geht, untersucht werden.

Ergebnis

Zusammengefasst entsteht gemäß vorstehender Bilanzierung ein Kompensationsbedarf von 14.949 Wertpunkten. Durch die Ausgleichsmaßnahmen auf den hierfür festgesetzten Flächen wird eine Aufwertung von 49.121 Wertpunkten geschaffen. Die durch das Vorhaben entstehenden Eingriffe sind somit durch die ökologischen Ausgleichsmaßnahmen vollständig ausgeglichen. Es besteht die Tendenz zur Überkompensation. Die Ausgleichsmaßnahmen sind somit geeignet, den Eingriff auszugleichen. Auf Teilflächen des Sondergebiets, vor allem zwischen den Modulreihen und an den Randflächen sowie den privaten Grünflächen, erfolgt eine ökologische Aufwertung der Flächen. Dieses Aufwertungspotential ist zur Kompensation des Eingriffs nicht erforderlich und kann im Rahmen des Monitoringberichtes (Ab Kapitel **Fehler! Verweisquelle konnte nicht gefunden werden.**) entsprechend der tatsächlich erfolgten Aufwertung bilanziert und einem Ökokonto gutgeschrieben werden.

5. Artenschutzrechtlicher Fachteil / spezielle Artenrechtliche Prüfung

5.1 Prüfungsinhalt

Die Prüfung des speziellen Artenschutzes ist Voraussetzung für die naturschutzrechtliche Zulassung eines Vorhabens. Sie hat das Ziel, die artenschutzrechtlichen Verbotsbestände bezüglich der gemeinschaftlich geschützten Arten (alle europäischen Vogelarten und Arten des Anhang IV der FFH Richtlinie), die durch das Vorhaben erfüllt werden können, zu ermitteln und darzustellen.

Es ist verboten, wildlebenden Tieren der besonders geschützten Arten nachzustellen, sie zu fangen, zu verletzen oder zu töten oder ihre Entwicklungsformen aus der Natur zu entnehmen, zu beschädigen oder zu zerstören.

Es ist verboten, wildlebende Tiere der streng geschützten Arten und der europäischen Vogelarten während der Fortpflanzungs-, Aufzucht-, Mauser-, Überwinterungs- und Wanderungszeiten erheblich zu stören. Eine erhebliche Störung liegt vor, wenn sich durch die Störung der Erhaltungszustand einer lokalen Population einer Art verschlechtert.

Es ist verboten, Fortpflanzungs- oder Ruhestätten der wildlebenden Tiere der besonders geschützten Arten aus der Natur zu entnehmen, zu beschädigen oder zu zerstören.

Es ist verboten, wildlebende Pflanzen der besonders geschützten Arten oder ihre Entwicklungsformen aus der Natur zu entnehmen, sie oder ihre Standorte zu beschädigen oder zu zerstören (FFH-Richtlinie).

5.2 Datengrundlage

Als Datengrundlage wurden folgende Unterlagen und Erhebungen herangezogen:

- Inhalte der Planzeichnung mit textlichen Festsetzungen
- Inhalte der Planungsbegründung
- Rücksprache mit der Gemeindeverwaltung
- Ortsbegehungen zur Erfassung der Arten bzw. Habitate
- Artenschutzkartierung-Datenbank (ASK-Datenbank, LfU), Bayerische Biotopkartierung (Bayernatlas)
- Arten- und Biotopschutzprogramm Bayern (LfU)
- Relevanzabschichtung

5.3 Methodisches Vorgehen und Wirkung

Im Rahmen dieser artenschutzrechtlichen Prüfung werden Auswirkungen untersucht, die sich einerseits durch den Bau, andererseits durch das geplante Vorhaben ergeben können und ggf. geeignete Maßnahmen zur Vermeidung und Minderung festgelegt. Zunächst erfolgt eine Relevanzprüfung. Bezüglich der Wirkung des Vorhabens wird auf die unter Kapitel 2 dieses Umweltberichtes aufgezeigte Detaildarstellung verwiesen.

5.4 Bestand sowie Darlegung der Betroffenheit der Arten

5.4.1 Bestand und Betroffenheit der Arten nach Anhang IV der FFH-Richtlinie und Pflanzenarten nach Anhang IV der FFH-Richtlinie

Derzeit werden die Planflächen intensiv landwirtschaftlich genutzt. Dementsprechend ist die Artenvielfalt von ackertypischen und grünlandtypischen Begleitarten am Rand und auf der Fläche als gering einzustufen. Pflanzenarten des Anhangs IV der FFH-Richtlinie können im Untersuchungsraum aufgrund ihrer speziellen Ansprüche und der bekannten Verbreitungsgebiete mit Sicherheit ausgeschlossen werden.

5.4.2 Tierarten nach Anhang IV der FFH-Richtlinie

Bezüglich der Tierarten nach Anhang IV FFH-RL ergibt sich aus § 44 Abs. 1 Nr. 1 bis 3 i. V. m. Abs. 5 BNatSchG für nach § 15 BNatSchG zulässige Eingriffe folgende Verbote:

Schädigungsverbot von Lebensstätten:

Beschädigung oder Zerstörung von Fortpflanzungs- und Ruhestätten. Abweichend davon liegt ein Verbot nicht vor, wenn die ökologische Funktion der von dem Eingriff oder Vorhaben betroffenen Fortpflanzungs- oder Ruhestätten im räumlichen Zusammenhang gewahrt wird.

Störungsverbot:

Erhebliches Stören von Tieren während der Fortpflanzungs-, Aufzucht-, Mauser-, Überwinterungs- und Wanderungszeiten. Abweichend davon liegt ein Verbot nicht vor, wenn die Störung zu keiner Verschlechterung des Erhaltungszustandes der lokalen Population führt.

Tötungs- und Verletzungsverbot:

Der Fang, die Verletzung oder Tötung von Tieren, die Beschädigung, Entnahme oder Zerstörung ihrer Entwicklungsformen im Zusammenhang mit der Zerstörung von Fortpflanzungs- und Ruhestätten sowie die Gefahr von Kollisionen im Straßenverkehr, wenn sich durch das Vorhaben das Tötungsrisiko für die jeweilige Arten unter Berücksichtigung der vorgesehenen Schadensvermeidungsmaßnahmen signifikant erhöht.

Säugetiere

Aufgrund der Lage und Art des Vorhabens wurden keine Kartierungen zu Säugetieren durchgeführt. Die Beurteilung der Auswirkungen des Vorhabens werden anhand einer Potenzialanalyse durchgeführt. Quartiere von Fledermäusen können im Vorhabensgebiet ausgeschlossen werden, da weder Bäume noch Gebäude vorhanden sind. Allerdings sind in der näheren Umgebung Gebäude und Bäume vorhanden, welche als Quartiere von Fledermäusen benutzt werden können.

Eine gelegentliche Jagdaktivität ist bei Fledermäusen jedoch auch in offenen Acker- und Grünlandschaften möglich. Hier sind z. B. der große Abendsegler, die Zwergfledermaus und die Rauhaufledermaus zu nennen, aber auch andere Arten können auftreten.

Tabelle 8: Prognose über die Verbotstatbestände – Fledermäuse

Fledermäuse (<i>Großer Abendsegler - Nyctalus noctula, Zwergfledermaus - Pipistrellus pipistrellus, Rauhauffledermaus - Pipistrellus nathusii und andere</i>); Tierart nach Anhang IV a) FFH-RL	
1 Grundinformationen	<p>Rote Liste-Status Deutschland: u, g, nicht gelistet Bayern: V, nicht gelistet, nicht gelistet</p> <p>Art im Wirkraum: <input type="checkbox"/> nachgewiesen <input checked="" type="checkbox"/> potenziell möglich</p> <p>Erhaltungszustand der Art auf Ebene Bayerns</p> <p><input type="checkbox"/> günstig <input type="checkbox"/> ungünstig – unzureichend <input checked="" type="checkbox"/> ungünstig – schlecht</p> <p>Es erfolgt eine gruppenweise Darstellung.</p> <p>Lokale Population:</p> <p>Die Fledermausarten nutzen Baumhöhlen oder Gebäude als Tagesquartier.</p> <p>Der Erhaltungszustand der lokalen Population wird demnach bewertet mit:</p> <p><input type="checkbox"/> hervorragend (A) <input checked="" type="checkbox"/> gut (B) <input checked="" type="checkbox"/> mittel-schlecht (C)</p>
2.1 Prognose der Schädigungsverbote nach § 44 Abs. 1 Nr. 3, 4 und 1 i.V.m. Abs. 5 BNatSchG	<p>Baumhöhlen oder Gebäude, welche von Fledermäusen als Tagesquartier genutzt werden, sind von der Planung nicht betroffen. Eine Schädigung der Lebensstätten kann daher ausgeschlossen werden.</p> <p><input type="checkbox"/> Konfliktvermeidende Maßnahmen erforderlich:</p> <p><input type="checkbox"/> CEF-Maßnahmen erforderlich:</p> <p>Schädigungsverbot ist erfüllt: <input type="checkbox"/> ja <input checked="" type="checkbox"/> nein</p>
2.2 Prognose des Tötungs- und Verletzungsverbots nach § 44 Abs. 1 Nr. 1 i.V.m. Abs. 5 S. 1, 5 BNatSchG	<p>Da keine Quartiere vorhanden sind, können Tötungen oder Verletzungen bei der Baufeldfreimachung ausgeschlossen werden.</p> <p><input type="checkbox"/> Konfliktvermeidende Maßnahmen erforderlich:</p> <p>Tötungsverbot ist erfüllt: <input type="checkbox"/> ja <input checked="" type="checkbox"/> nein</p>
2.3 Prognose des Störungsverbots nach § 44 Abs. 1 Nr. 2 i.V.m. Abs. 5 S. 1, 5 BNatSchG	<p>Durch Beleuchtung der Anlage könnte eine Störung ausgelöst werden.</p> <p><input checked="" type="checkbox"/> Konfliktvermeidende Maßnahmen erforderlich:</p> <ul style="list-style-type: none"> ▪ Zur Vermeidung von Störungen ist eine dauerhafte nächtliche Beleuchtung auszuschließen. ▪ Um eine Störung der Fledermäuse bei der Nahrungssuche zu vermeiden, ist eine betriebsbedingte Beleuchtung auszuschließen und die baubedingte Beleuchtung auf unvermeidbare Nacharbeiten zu beschränken.

Fledermäuse (*Großer Abendsegler - Nyctalus noctula, Zwergfledermaus - Pipistrellus pipistrellus, Rauhauffledermaus - Pipistrellus nathusii und andere*); Tierart nach Anhang IV a) FFH-RL

Störungsverbot ist erfüllt: ja nein

Vorkommen der sonstigen Säugetierarten des Anhangs IV der FFH-Richtlinie sind im Vorhabensbereich nicht bekannt und können aufgrund deren spezieller Ansprüche, des bekannten Verbreitungsgebietes und der Geländebegehung ausgeschlossen werden.

Ein Verbotstatbestand nach § 44 Abs. 1 BNatSchG ist daher auszuschließen.

Reptilien

Vorkommen der Reptilienarten des Anhangs IV der FFH-Richtlinie sind im Vorhabensbereich nicht bekannt und können aufgrund deren spezieller Ansprüche, des bekannten Verbreitungsgebietes und der Geländebegehung ausgeschlossen werden.

Ein Verbotstatbestand nach § 44 Abs. 1 BNatSchG ist daher auszuschließen.

Amphibien

Vorkommen der Amphibienarten des Anhangs IV der FFH-Richtlinie sind im Vorhabensbereich nicht bekannt und können aufgrund deren spezieller Ansprüche, des bekannten Verbreitungsgebietes und der Geländebegehung ausgeschlossen werden.

Ein Verbotstatbestand nach § 44 Abs. 1 BNatSchG ist daher auszuschließen.

Schmetterlinge

Vorkommen der Schmetterlingsarten des Anhangs IV der FFH-Richtlinie sind im Vorhabensbereich nicht bekannt und können aufgrund deren spezieller Ansprüche, des bekannten Verbreitungsgebietes und der Geländebegehung ausgeschlossen werden.

Ein Verbotstatbestand nach § 44 Abs. 1 BNatSchG ist daher auszuschließen.

Käfer

Für die Käferfauna des Untersuchungsgebiets liegen keine konkreten Daten vor. Käferarten des Anhangs IV der FFH-Richtlinie können ebenfalls aufgrund ihrer Verbreitung und Ansprüche hier ausgeschlossen werden.

Ein Verbotstatbestand nach § 44 Abs. 1 BNatSchG ist daher auszuschließen.

Fische, Libellen, Mollusken

Die Fisch-, Libellen- und Molluskenarten des Anhangs IV der FFH-Richtlinie können aufgrund fehlender Habitate ausgeschlossen werden.

Ein Verbotstatbestand nach § 44 Abs. 1 BNatSchG ist daher auszuschließen.

5.4.3 Bestand und Betroffenheit der Europäischen Vogelarten nach Art. 1 der Vogelschutz-Richtlinie

Bezüglich der Europäischen Vogelarten nach Vogelschutzrichtlinie ergibt sich aus § 44 Abs.1 Nr. 1 bis 3 i. V. m. Abs. 5 BNatSchG für nach § 15 BNatSchG zulässige Eingriffe folgende Verbote:

Schädigungsverbot von Lebensstätten:

Beschädigung oder Zerstörung von Fortpflanzungs- und Ruhestätten. Abweichend davon liegt ein Verbot nicht vor, wenn die ökologische Funktion der von dem Eingriff oder Vorhaben betroffenen Fortpflanzungs- oder Ruhestätten im räumlichen Zusammenhang gewahrt wird.

Störungsverbot:

Erhebliches Stören von Vögeln während der Fortpflanzungs-, Aufzucht-, Mauser-, Überwinterungs- und Wanderungszeiten. Abweichend davon liegt ein Verbot nicht vor, wenn die Störung zu keiner Verschlechterung des Erhaltungszustandes der lokalen Population führt.

Tötungs- und Verletzungsverbot:

Der Fang, die Verletzung oder Tötung von Tieren, die Beschädigung, Entnahme oder Zerstörung ihrer Entwicklungsformen im Zusammenhang mit der Zerstörung von Fortpflanzungs- und Ruhestätten sowie die Gefahr von Kollisionen im Straßenverkehr, wenn sich durch das Vorhaben das Tötungsrisiko für die jeweilige Arten unter Berücksichtigung der vorgesehenen Schadensvermeidungsmaßnahmen signifikant erhöht.

Die Arten Feldlerche und Rotmilan sind im Planungsgebiet potentiell vorkommend.

Für die Feldlerche wird von einem Meideabstand von Landschaftsbestandteilen mit Kulissenwirkung, wie Siedlung, Wald, Gehölzen, Straßen u. ä. von mindestens 50 m ausgegangen. Das Vorhabensgebiet wird zwar zum Teil von meideabstandsauslösenden Objekten umgeben, jedoch ist es groß genug, sodass die Feldlerche trotz des Meideabstands im Vorhabensgebiet ein geeignetes Bruthabitat vorfindet. Verschiedene Untersuchungen ergaben, dass die Feldlerche jedoch regelmäßig auf dem Gelände von Photovoltaikanlagen brütet. Eine grundsätzliche Meidung von Photovoltaikanlagen kann damit ausgeschlossen werden. Beobachtungen erlauben die Aussage, dass Photovoltaikanlagen sogar positive Auswirkungen auf die Feldlerche haben können, da die zuvor intensiv genutzte Acker- und Grünlandfläche durch den Bau der Photovoltaikanlage extensiv bewirtschaftet wird und somit zu einem neuen, wertvollen Lebensraum für die Feldlerche wird (BMU 2007). Durch die pestizidfreie Nutzung der Fläche wird sich ein unbelastetes Nahrungsangebot, insbesondere ein höherer Insektenbestand, entwickeln. Jedoch gibt es Hinweise, dass der Modulreihenabstand und die Form der Module sowie die Pflege der Fläche einen Einfluss auf die Barrierewirkung haben.

Für eine Aussage über die Wahrscheinlichkeit der Wiederansiedlung der Feldlerche im Vorhabensgebiet wurden verschiedene vorhandene Studien hierzu ausgewertet (Herden et al. 2009; Lieder/Lumpe;

Tröltzsch 2012; Tröltzsch/Neuling 2013). In Bezug auf die Vornutzung und den Biotoptyp nach Bau der Photovoltaikanlage ist der Standort Mühlhausen (Neumarkt in der Oberpfalz) am ehesten mit dem aktuellen Vorhaben vergleichbar. Auch hier wurde eine Ackerfläche in extensives Grünland umgewandelt. Die Solarmodule sind ebenfalls in Reihe angeordnet, jedoch gibt es keine Hinweise auf Abstand und Höhe der Module. Nach Inbetriebnahme der Anlage in Mühlhausen im Jahr 2004 konnte die Feldlerche mit mehreren Paaren während eines gezielten Monitorings innerhalb der Photovoltaikanlage sowohl unter, auf und neben den Modulen, sowie überfliegend über den Solarpark beobachtet werden.

Es kann daher davon ausgegangen werden, dass bei dem hier geplanten Modulreihenabstand ausreichend Raumverfügbarkeit für die Feldlerche vorhanden ist. Auch das Beweidungskonzept fördert von der Feldlerche bevorzugte Habitatbedingungen. Aufgrund dessen kann davon ausgegangen werden, dass die Feldlerche nach Errichtung der Photovoltaikanlage wieder Nahrungs- und Bruthabitat im Vorhabensgebiet findet. Zusätzlich bieten die Rand- und Blühstreifen sowie Ausgleichsflächen Nahrungs- und Bruthabitat.

Der Rotmilan könnte die betroffene Acker- und Grünlandfläche zur Nahrungssuche nutzen. Es ist jedoch davon auszugehen, dass die extensiven Grünlandflächen zwischen den Solarmodulen dem Rotmilan wieder als geeignetes Nahrungshabitat dienen können und somit kein oder nur ein geringfügiger Verlust an Nahrungshabitaten durch das Vorhaben entsteht.

Tabelle 9: Prognose über die Verbotstatbestände – Feldlerche

Feldlerche (<i>Alauda arvensis</i>), Europäische Vogelart nach VRL	
1	<p>Grundinformationen</p> <p>Rote Liste-Status Deutschland: 3 Bayern: 3</p> <p>Art im Wirkraum: <input type="checkbox"/> nachgewiesen <input checked="" type="checkbox"/> potenziell möglich</p> <p>Erhaltungszustand der Art auf Ebene <u>Bayerns</u></p> <p><input type="checkbox"/> günstig <input type="checkbox"/> ungünstig – unzureichend <input checked="" type="checkbox"/> ungünstig – schlecht</p> <p>Die Feldlerche ist als Steppenvogel bekannt und brütet in Bayern bevorzugt in einer offenen Feldflur sowie auf größeren Rodungsinseln und Kahlschlägen. Dabei werden von der Feldlerche Brachflächen und extensiv genutztes Grünland und Felder mit Sommergetreide begünstigt, aufgrund der noch niedrigen und lückenhaften Vegetation, welche eine optimale Grundlage für den Beginn der Brutzeit darstellen. Denn die Feldlerche bevorzugt für den Bau ihres Nestes eine bis zu 20cm hohe Gras- bzw. Krautvegetation. Ihre Brutzeit dauert von März bis August an. Bei Anwesenheit hochragender Einzelstrukturen, wie Einzelhäuser, -bäume, -masten, und Baumreihen ist die Siedlungsdichte geringer. Von geschlossenen vertikalen Strukturen (Wälder) hält sie einen Abstand von ca. 50m. Die Nahrung der Feldlerche besteht sowohl aus pflanzlichen als auch aus tierischen Bestandteilen. Während im Sommer vorzugsweise auf tierische Nahrung, wie Insekten, aber auch andere Wirbellose, wie Spinnen, kleine Schnecken und Regenwürmer zurückgegriffen wird, sind es im Winter hauptsächlich pflanzliche Bestandteile, wie Samen, Keimlinge, frisch austreibende Gräser und kleine Blätter.</p> <p>In Deutschland hat der Bestand der Feldlerche zwischen 1990 und 2013 um 35 % abgenommen. Hauptverursacher ist die Mechanisierung und Nutzungsintensivierung sowie der Einsatz von Pestiziden, Überdüngung und veramte Fruchtfolgen, welche zu einem massiven Verlust von Artenvielfalt und Lebensräumen in der Agrarlandschaft geführt haben (NABU).</p> <p>Lokale Population:</p> <p>Die Feldlerche kann potentiell nicht nur auf den Planungsf lächen vorkommen, sondern verfügt auch im Umgriff der</p>

Feldlerche (*Alauda arvensis*), Europäische Vogelart nach VRL

Planungsfläche über ausreichend Lebensraum. Daher kann von einem guten Erhaltungszustand der lokalen Population ausgegangen werden.

Der **Erhaltungszustand** der lokalen Population wird demnach bewertet mit:

hervorragend (A) gut (B) mittel-schlecht (C)

2.1 Prognose der Schädigungsverbote nach § 44 Abs. 1 Nr. 3, 4 und 1 i.V.m. Abs. 5 BNatSchG

Die Flächen werden aktuell intensiv landwirtschaftlich genutzt. Dies stellt eine der Hauptgefährdungen für Bodenbrüter dar. Als Bodenbrüter benötigt die Feldlerche eine ca. 20 Zentimeter hohe Gras- oder Krautvegetation. Die Ernährung setzt sich während der Brutzeit vor allem aus Insekten zusammen. Im Zuge der Solarparkerrichtung werden die Flächen in extensives Grünland umgewandelt und beweidet und bieten dadurch aufgrund der durch die Beweidung entstehenden Strukturvielfalt ein geeignetes Habitat für die Bodenbrüter. So werden keine schädlichen Pflanzenschutzmittel und keine Düngemittel mehr auf die Fläche aufgetragen und auch die Brut kann durch ein geeignetes Pflegeregime der Fläche im Gegensatz zur normalen Intensivbewirtschaftung besser geschützt werden. Durch die Anlage von Extensivgrünland auf den Ausgleichsflächen wird sich zudem auch ein höherer Insektenbestand einstellen, welcher die Nahrungsgrundlage der betrachteten Bodenbrüter darstellt. Jedoch kann es während der Bauarbeiten und der daraus resultierenden Störungen zu Einschränkungen der Lebensraum-Attraktivität kommen. So könnte ein großer Teil während des Baus nicht als Bruthabitat genutzt werden. Dies könnte einen temporären Verlust an potentiellen Lebensstätten darstellen. Eine Beeinträchtigung des Erhaltungszustandes dieser Arten ist hierdurch jedoch nicht zu erwarten. Die Bauzeit für großflächige Solarparks beträgt nur wenige Wochen, Feldlerchen brüten mehrmals während der Brutsaison, damit wäre eine Nachbrut möglich. Die lokale Population kann bei Arten mit einer flächigen Verbreitung auf eine planerische Grenze bezogen werden (vgl. LANA 2010). Hier hat sich in den meisten Fällen die Gemeindegrenze als praxistauglich hervorgetan. In Anbetracht des Umfangs an ackerbaulich genutzten Flächen im Gemeindegebiet sowie der Tatsache, dass es sich sowohl bei der Feldlerche um eine eher anspruchslosere Art mit einer flächendeckenden Verbreitung in Bayern handelt, kann davon ausgegangen werden, dass die Art relativ häufig im Gemeindegebiet anzutreffen ist bzw. auch ausreichend Lebensräume zur Verfügung stehen. Eine Beeinträchtigung des Erhaltungszustandes der Arten durch einen temporären Flächenverlust im Zuge des Baubetriebes ist somit nicht zu erwarten.

Konfliktvermeidende Maßnahmen erforderlich:

CEF-Maßnahmen erforderlich:

Schädigungsverbot ist erfüllt: ja nein

2.2 Prognose des Tötungs- und Verletzungsverbots nach § 44 Abs. 1 Nr. 1 i.V.m. Abs. 5 S. 1, 5 BNatSchG

Ein potentielles Tötungsrisiko besteht durch bereits brütende Vögel. Baubedingt bzw. im Zuge der Baufeldräumung kann es zur Zerstörung von Gelegen und infolgedessen zur Tötung von Jungvögeln kommen. Um dies zu vermeiden ist eine Baufeldräumung noch vor Beginn Vogelbrutzeit durchzuführen. Alternativ kann der Baubeginn im direkten Anschluss an eine landwirtschaftliche Bewirtschaftungsmaßnahme (Ernte / Stoppelsturz) erfolgen.

Konfliktvermeidende Maßnahmen erforderlich:

- Durchführung der Baufeldräumung noch vor Beginn der Vogelbrutzeit, also vor Anfang März oder unmittelbar im Anschluss einer landwirtschaftlichen Bewirtschaftungsmaßnahme. Ansonsten muss über eine Kontrolle durch eine ökologische Baubegleitung geprüft werden, ob sich dort Nistgelegenheiten von Vögeln befinden.

Tötungsverbot ist erfüllt: ja nein

Feldlerche (*Alauda arvensis*), Europäische Vogelart nach VRL**2.3 Prognose des Störungsverbots nach § 44 Abs. 1 Nr. 2 i.V.m. Abs. 5 S. 1, 5 BNatSchG**

Während der Baumaßnahmen kann es temporär zu einer Störung von brütenden Vögeln durch erhöhte Lärmbelastung und visuelle Reize kommen mit einer Brutaufgabe als mögliche Konsequenz. Um zu verhindern, dass es durch baubedingte Auswirkungen zu einer Beeinträchtigung des Erhaltungszustandes der aufgelisteten Arten kommt, ist eine Baufeldräumung noch vor Beginn Vogel- Brutzeit oder unmittelbar im Anschluss an eine landwirtschaftliche Bewirtschaftungsmaßnahme (Ernte / Stoppelsturz) durchzuführen.

- Konfliktvermeidende Maßnahmen erforderlich:
- Durchführung der Baufeldräumung noch vor Beginn der Vogelbrutzeit, also vor Anfang März oder unmittelbar im Anschluss einer landwirtschaftlichen Bewirtschaftungsmaßnahme. Ansonsten muss über eine Kontrolle durch eine ökologische Baubegleitung geprüft werden, ob sich dort Nistgelegenheiten von Vögeln befinden.

Störungsverbot ist erfüllt: ja nein

Ein Verbotstatbestand nach § 44 Abs. 1 BNatSchG ist daher für die europäischen Vogelarten bei Beachtung der Vermeidungs- und Kompensationsmaßnahmen auszuschließen.

5.5 Maßnahmen zur Vermeidung

Folgende Vorkehrungen zur Vermeidung werden vorgesehen, um Gefährdungen der nach den hier einschlägigen Regelungen geschützten Tier- und Pflanzenarten zu vermeiden oder zu mindern.

- Die Durchführung der Baufeldräumung hat noch vor Beginn der Vogelbrutzeit, also vor Anfang März oder unmittelbar im Anschluss einer landwirtschaftlichen Bewirtschaftungsmaßnahme, zu erfolgen. Ansonsten muss über eine Kontrolle durch eine ökologische Baubegleitung geprüft werden, ob auf der Planungsfläche Brut stattfindet.
- Mit Ausnahme nächtlicher unvermeidbarer Errichtungs- und Unterhaltungsarbeiten ist auf eine Beleuchtung der Anlage zu verzichten.

Die Umsetzung der vorgenannten Maßnahmen ist dem Vorhabenträger durch eine entsprechende Regelung im Durchführungsvertrag aufzuerlegen.

5.6 Fazit Artenschutz

Für die Arten des Anhangs IV der FFH-Richtlinie werden die Verbotstatbestände des § 44 BNatSchG bei Berücksichtigung der Vermeidungs- und Kompensationsmaßnahmen nicht erfüllt.

Für die europäischen Vogelarten werden die Verbotstatbestände des § 44 BNatSchG bei Berücksichtigung der Vermeidungs- und Kompensationsmaßnahmen nicht erfüllt.

6. Ausführungs- und Beweidungskonzept

6.1 Ausführung

Eingrünung



Abbildung 12: Eingrünung in Gruppen (nördlich des Solarparks)

Zur Eingrünung werden Gehölze in verschiedenen großen Trupps (zwischen 7 bis 25 Stück) in Gruppen von ca. 3 Stück je Art versetzt gepflanzt. Die Pflanzung erfolgt zwei-bis vierreihig mit einem Pflanzabstand von 1,5 m auf 1,5 m. Die genaue Artenzusammensetzung und die Qualität der Eingrünungspflanzung ist dem Plan und der festgesetzten Pflanzliste zu entnehmen. Zur Generierung von robusten Pflanzenbeständen und einer optimalen Eingliederung in das bestehende Ökosystem ist lediglich standortheimisches Pflanzgut zu verwenden. Die Pflanzung sollte im Winterhalbjahr durchgeführt werden. Optimale Anwuchschancen werden bei einer Spätherbstpflanzung erreicht. Bei frostempfindlichen Gehölzen empfiehlt sich eine Pflanzung im Frühjahr. Allgemein gilt: keine Pflanzung an Frosttagen.

Die Anpflanzungen sind zu pflegen, wobei ein notwendiger Rückschnitt oder auf Stock setzen nicht zwischen dem 1. März und dem 30. September eines jeden Jahres erfolgen darf. Die zu pflanzenden Gehölze (Mindestpflanzqualität Bäume: gebietsheimisch zertifiziert, Hochstamm, 12-14 cm Stammumfang; Mindestpflanzqualität Sträucher: gebietsheimisch zertifiziert, 3-mal verpflanzt, 60-100 cm hoch) sind ausreichend und fachgerecht gegen Wildverbiss und Schäden durch Weidevieh zu schützen. Sie sind auf Dauer zu erhalten, im Wuchs zu fördern und zu pflegen. Ausgefallene Exemplare sind spätestens in der folgenden Pflanzperiode artgleich nachzupflanzen.

Ein erster Pflegeschnitt der Hecken kann frühestens nach 10 Jahren abschnittsweise erfolgen.

Ansaat der Grünflächen

Die Art der Ansaat richtet sich nach der landwirtschaftlichen Vornutzung. Unter Abstimmung mit dem Vornutzer kann unter Umständen auf eine Blanksaat verzichtet werden, wenn in der Vorfrucht bereits eine Untersaat etabliert werden kann. Für die Lösung der Untersaat sollte der Vornutzer ab April auf Pflanzenschutzmaßnahmen verzichten, was ggf. entschädigt werden muss.

Bei der Zusammensetzung der zu entwickelnden Arten sollte Augenmerk auf die Nutzung als extensive Weide gelegt werden, die auch dem Naturschutz dient. Neben Esparsette, Hornklee und Weißklee als Leguminosen, Rotschwengel, Wiesenrispe, Wiesenlieschgras, und Wiesenschwengel als Gräser empfehlen sich



Abbildung 13: Artenreichere Bestandsfläche

die Kräuter: Chicorée, Fenchel, Kleiner Wiesenknopf, Ringelblume, Spitzwegerich, Wiesenkümmel, Wilde Möhre.

Chicorée produziert verschiedene biologisch aktive sekundäre Pflanzenstoffe. Diese können die Wurmfruchtbarkeit senken und dafür sorgen, dass weniger Wurmeier entstehen und ausgeschieden werden. Dies reduziert die Ansteckungsgefahr für Jungtiere. Ist ein Tier von Würmern befallen, frisst es besonders gern Futter mit einem hohen Bitterstoffgehalt, um sich selbst zu "therapieren". Die wilde Möhre wird von den Weidetieren gemieden, kommt daher sicher zum Blühen und Samen und dient dem Ziel des Naturschutzes.

Ansaat der Blühflächen

Für die Blühflächen soll eine Blümmischung verwendet werden, die hinsichtlich der Verbesserung der Biodiversität und des Biotopverbunds in ackerbaulich geprägten Landschaften entwickelt wurden und zudem zur Bodenverbesserung durch Bodenruhe, Tiefendurchwurzelung und phytosanitäre Effekte beiträgt.

Es ist darauf zu achten, dass die Saatgutmischung überwiegend aus zertifiziertem Wildpflanzensaatgut mit Herkunftsnachweis (VWW-Regiosaat® oder RegioZert®) bestehen. Dabei ist auf Wildarten zu verzichten, die selten oder gefährdet sind oder sensibel auf Florenverfälschung wirken.



Abbildung 14: Starkwüchsige Wild- und Kulturpflanzenmischung im 1. Standjahr

Für optimale Anwuchsbedingungen können in geringerem Anteil einjährige Kulturarten enthalten sein, die weder invasiv noch problematisch in der ackerbaulichen Fruchtfolge sind. Da diese im ersten Standjahr schnell zur Blüte kommen, bieten sie damit in kürzester Zeit Pollen und Nektar und sorgen für eine schnelle bodenbedeckende Begrünung der Fläche. Sie gewährleisten so auch einen guten Schutz vor unerwünschten Beikräutern und Bodenerosion. Die abfallenden Samen dienen im Winterhalbjahr als Nahrungsquelle, weshalb die einjährigen Pflanzenarten

ab dem zweiten Standjahr nicht mehr vorhanden sind. Die abgestorbenen Pflanzen verbleiben auf der Fläche und bilden wertvolle Strukturen als Reproduktionsraum für Insekten und bieten im Winter vielen Tieren Schutz und Deckung.

Ab dem zweiten Standjahr sollen dann mehrjährigen Wildpflanzenarten zur Blüte kommen. Zudem ist darauf zu achten, dass auch Samen hochwachsender Stauden wie z.B. der Wilde Karde (*Dipsacus fullonum*) in der Mischung enthalten sind, da diese zum einen für eine schöne Eingrünung und eine Strukturanreicherung sorgen, zum anderen deren Stängel als Reproduktionsraum für Wildbienen dienen können.

Wenn Pflegemaßnahmen erforderlich sind, hat der erste Schnitt nicht vor dem 01.08. eines jeden Jahres zu erfolgen. Nach dem letzten Schnitt im Jahr treiben viele Pflanzenarten erneut aus und bilden nach kurzer Zeit wieder eine lockere Pflanzendecke. Diese bleibt auch im Winter bestehen, wodurch sie vielen heimischen Tierarten Schutz und Deckung bietet, wenn die Felder in der näheren Umgebung kahl sind.

6.2 Beweidung

Aus Sicht des Betreibers ist das Hauptziel der Beweidung die Pflege der Fläche. Der Bewuchs wird kurzgehalten, damit es zu keiner Verschattung der Module kommt und so keine Einbußen bei der Stromerzeugung entstehen. Dies erfüllt gleichzeitig die Auflagen des Brandschutzes.

Gleichzeitig soll die Beweidung so konzipiert werden, dass dadurch ein naturschutzfachlich möglichst hoher Wert entsteht. Das Beweidungskonzept unterliegt einer stetigen Anpassung, da es von der Wüchsigkeit auf den Flächen abhängt und auch mit dem Betriebsablauf des Schafhalters in Einklang gebracht werden muss.

Für das Online-Handbuch "Beweidung im Naturschutz" wurden allgemeine Grundsätze für die naturschutznahe Beweidung erarbeitet (Zahn 2014a; Zahn 2014b) auf welchen das Beweidungskonzept für den Solarpark basiert.

- Keine Düngung, kein Einsatz von Pflanzenschutzmittel auf der Fläche
- Die Dauerpflege erfolgt durch extensive Beweidung ohne Zufütterung auf der Fläche. Führt die Beweidungsform zur gleichmäßigen Reduktion des Aufwuchses, sollten aus faunistischer Sicht jedes Jahr 10 bis 40 Prozent der Fläche nicht beweidet werden (System jährlich wechselnder Brachen).
- Bei der Standweide sollte die Besatzdichte je nach Aufwuchs zwischen 0,1 bis 1,2 GVE pro Hektar liegen.
- Die Nutzung als Umtriebsweide ist bevorzugt umzusetzen. Die einzelnen Flächen sollten jeweils zwei bis drei Mal jährlich mit einem Abstand von 10 Wochen beweidet werden. Zudem sollte bei der Umtriebsweide eine jährliche Änderung der zeitlichen Nutzungsfolge (insbesondere der Erstnutzung) und Dauer auf den Koppeln erwogen werden. Besondere Rücksichtnahme bei der Planung sollte auf das Vorkommen bestimmter Pflanzenbestände und Wiesenbrüter gelegt werden.
- Typische Strukturen extensiver Weiden, wie Gehölzinseln, Totholz, überständige Vegetation, Steinhäufen, Trittstellen und so weiter, sind faunistisch sehr bedeutsam und sollten erhalten werden.
- Durch die Platzierung von Tränken, Unterständen, Salzlecksteinen und so weiter lässt sich die Beweidungsintensität in Teilbereichen in gewissem Umfang steuern (zum Beispiel Anbringung von Salzlecksteinen dort, wo stärkerer Verbiss gewünscht ist).
- Sollte die Beweidung nicht ausreichen, um eine Verschattung der Module zu vermeiden, bedarf es der Nachpflege durch den Schäfer mit Maschineneinsatz.

Grundsätzlich ist der Solarpark für die Beweidung durch Schafe geeignet, da eine Mindesthöhe der unteren Kante der Module von 80 cm gegeben ist. Von Ziegenbeweidung ist in Solarparks aufgrund ihrer Kletterfreude und der daraus ergebenden Gefahr der Beschädigung der Module und der Kabelverbindungen sowie der Verletzung von Tieren abzusehen. Die Modultische bieten den Schafen außerdem Schutz vor Witterung und werden zu diesem Zweck auch gerne angenommen. Lediglich bei ganzjähriger Beweidung bedarf es eventuell einer weiteren Schutzmöglichkeit.

Letztendlich profitieren der Betreiber, die Flora und Fauna sowie der Schäfer von der extensiven Schafbeweidung innerhalb des Solarparks. Insgesamt stellt die auf Naturschutz ausgelegte Beweidung der Solarparkflächen durch Schafe die ideale Möglichkeit zur Flächenpflege dar.

Insgesamt stellt die Beweidung der Solarparkflächen durch Schafe die ideale Möglichkeit zur Flächenpflege dar.

7. Schlussteil

7.1 Methodik und Hinweise auf Schwierigkeiten und Kenntnislücken

Zur Bewertung der Auswirkungen des Vorhabens wurden u. a. die naturschutzfachlichen Bewertungsmethoden von Freiflächenphotovoltaikanlagen (Herden et al. 2009) sowie der Praxis-Leitfaden für die ökologische Gestaltung von Photovoltaik-Freiflächenanlagen (BayLfU 2014b) herangezogen. Die Ermittlung des Kompensationsbedarfes erfolgt entsprechend der Bewertungsmethode der Bayerischen Kompensationsverordnung (BayKompV 2014).

Erhebungen im Rahmen der Umweltprüfung, die auch die Überprüfung möglicher Schädigungen von Arten und natürlichen Lebensräumen im Sinne des Umweltschadengesetzes zum Gegenstand hatten, wurden nach anerkannter Methodik zum Detaillierungsgrad der Umweltprüfung durchgeführt. Auf der Grundlage der durchgeführten Erhebungen wird davon ausgegangen, dass bei Verwirklichung des Bauleitplans nicht gegen die Verbote des § 44 Abs. 1 BNatSchG verstoßen wird.

Dessen ungeachtet kann nicht mit letzter Sicherheit die Möglichkeit von Lücken der Umweltprüfung in Bezug auf den Artenschutz ausgeschlossen werden, wenn im Rahmen der Planrealisierung zuvor nicht abschätzbare Eingriffe erfolgen. Weder die Gemeinde noch das mit der Durchführung des Bauleitplans beauftragte Planungsbüro können für überraschend bei der Planrealisierung oder während des späteren Betriebs auftretende Umweltschädigungen und damit verbundene Einschränkungen oder Zusatzkosten haftbar gemacht werden.

7.2 Monitoring

Im Zuge des Monitorings soll überprüft werden, ob nach Realisierung des Bauleitplans unvorhergesehene nachteilige Umweltauswirkungen aufgetreten sind. Gegebenenfalls ist von der Gemeinde zu klären, ob geeignete Maßnahmen zur Abhilfe getroffen werden können.

Das nachfolgend beschriebene Monitoring dient unter anderem der Überwachung der Wirksamkeit der Ausgleichs- und Eingrünungsmaßnahmen. Zudem sollen im Zuge des Monitorings die gewählten Ansätze zu Eingriff (Flächeninanspruchnahme) und Ausgleich (erreichter Entwicklungszustand) evaluiert werden.

1. Binnen eines Jahres nach Inbetriebnahme der Photovoltaikanlage kann die tatsächliche Flächeninanspruchnahme überprüft werden. Hierbei ist festzustellen inwieweit sich wesentliche Abweichungen hinsichtlich der in der Eingriffsermittlung angenommenen, durch die Baumaßnahme beanspruchten Flächen (Eingriffsflächen) ergeben.
2. Die Wirksamkeit der Ausgleichsmaßnahmen ist nach einem Zeitraum von 5 Jahren zu überprüfen. Sollten sich insbesondere bezüglich der Eingrünung nicht die gewünschte Wirkung einstellen, sind mögliche Mängel zu beheben.
3. Ebenso kann nach einem Zeitraum von 5 Jahren der tatsächliche Entwicklungszustand der geplanten extensiven Wiesen- und Pflanzflächen aufgenommen und dokumentiert werden. Hierbei ist festzustellen inwieweit erreichter und geplanter Entwicklungszustand differenzieren.

Sollte die tatsächliche Flächeninanspruchnahme (vgl. Punkt 1) oder der erreichte Entwicklungszustand der Flächen (vgl. Punkt 3) wesentlich von den in der Eingriffs- und Ausgleichsbilanzierung getroffenen Annahmen abweichen, kann entsprechend nachbilanziert werden.

Nach Vorlage eines Monitoringberichtes wird in Abstimmung mit der Behörde über die Anrechenbarkeit eines eventuell verbleibenden positiven Saldos an Wertpunkten auf ein Ökokonto entschieden.

7.3 Zusammenfassung

Ziel der gegenständlichen Bauleitplanung ist das Schaffen von Baurecht für eine Freiflächenphotovoltaikanlage. Auf Ebene des Flächennutzungsplans erfolgte in diesem Umweltbericht eine Prüfung von Alternativstandorten. Dem Bebauungsplan sind die Bereiche Eingriff- und Ausgleich sowie das Ausführungs- und Beweidungskonzept gewidmet. Im Zuge der Planung hat die Gemeinde weitere Ziele definiert, die sich positiv auf die Umweltbelange auswirken werden.

Neben der effizienten und kostengünstigen Erzeugung von erneuerbarer Energie soll die Planungsfläche durch Beweidung weiterhin der Landwirtschaft zur Verfügung stehen. Ein weiteres Planungsziel ist die Verbesserung von naturschutzfachlichen Belangen auf der Planungsfläche und dem näheren Umfeld.

Dieser Umweltbericht beschäftigt sich mit den Umweltauswirkungen der Planung auf die einzelnen Schutzgüter. Zusammengefasst kann der Planung in der Gesamtschau eine geringe Auswirkung auf die untersuchten Schutzgüter attestiert werden. Auf die Flora und Fauna ergeben sich sogar positive Effekte, die durch die zahlreichen beschriebenen Maßnahmen eintreten werden.

Als Kompensation für die durch das Vorhaben entstehenden Eingriffe in Natur und Landschaft werden ökologische Ausgleichsflächen geschaffen. Zudem soll eine ökologische Aufwertung auf der gesamten Planungsfläche stattfinden. In diesem Umweltbericht wurde der Ausgangszustand der jeweiligen Schutzgüter sowie die jeweiligen Zielzustände definiert, um die entstehende Aufwertung der Flächen nachvollziehen zu können.

Mit Blick auf den Klimawandel, der alle hier untersuchten Schutzgüter erheblich negativ beeinträchtigen wird, sollte der deutliche Beitrag zum Klimaschutz dieser Planung in der gemeindlichen Abwägung ein besonders hohes Gewicht beigemessen werden.

7.4 Aufstellungsvermerk

Dieser Umweltbericht wurde zum vermerkten Fassungsdatum aufgestellt von

Anne-Sophie Hüncker

Maximilian Menschner

B.Sc. Geografie; M.Eng. Geomatik

B.Sc. Landschaftsarchitektur und Landschaftsplanung

8. Literatur

- AwSV (Verordnung über Anlagen zum Umgang mit wassergefährdenden Stoffen) (2017):** Verordnung über Anlagen zum Umgang mit wassergefährdenden Stoffen vom 18. April 2017 (BGBl. I S. 905). Herausgegeben von: Bundesministerium der Justiz und Verbraucherschutz. Online verfügbar unter: <https://www.gesetze-im-internet.de/awsv/> (November 2019)
- Bakker (2015):** Zukunftsfähigkeit von extensiven Beweidungskonzepten – Entwicklung von Szenarien für den Naturschutz und die Landwirtschaft am Beispiel der Treenelandschaft. Masterarbeit. Online verfügbar unter: https://uol.de/fileadmin/user_upload/biologie-geoumwelt/Masterarbeit_Meika_Bakker.pdf
- BauGB (Baugesetzbuch) (1960):** Gesetz. Herausgegeben von: Bundesministerium der Justiz und Verbraucherschutz. Online verfügbar unter: <https://www.gesetze-im-internet.de/bbaug/index.html#BJNR003410960BJNE003709116> (November 2019)
- Bayernatlas (2019a):** Denkmalatlas – Geotope. Herausgegeben von: Landesamt für Digitalisierung, Breitband und Vermessung. Online verfügbar unter: <http://geoportal.bayern.de/bayernatlas-klassik> (November 2019)
- Bayernatlas (2019b):** Bodenschätzung. Herausgegeben von: Landesamt für Digitalisierung, Breitband und Vermessung. Online verfügbar unter: <http://geoportal.bayern.de/bayernatlas-klassik> (November 2019)
- Bayernatlas (2019c):** Hochwassergefahrenflächen HQhäufig, HQ100, HQextrem. Herausgegeben von: Landesamt für Digitalisierung, Breitband und Vermessung. Online verfügbar unter: <http://geoportal.bayern.de/bayernatlas-klassik> (November 2019)
- Bayernatlas (2019d):** Biotopkartierung (Flachland, Alpen, Stadt, Nachrichtlich übernommene Waldbiotop). Herausgegeben von: Landesamt für Digitalisierung, Breitband und Vermessung. Online verfügbar unter: <http://geoportal.bayern.de/bayernatlas-klassik> (November 2019)
- BayKompV (Bayerische Kompensationsverordnung) (2013):** Verordnung über die Kompensation von Eingriffen in Natur und Landschaft. Herausgegeben von: Bayerische Staatskanzlei. Online verfügbar unter: <https://www.gesetze-bayern.de/Content/Document/BayKompV>true> (November 2019)
- BayLFU (Bayerisches Landesamt für Umwelt) (2006):** Unzerschnittene verkehrssarme Räume in Bayern. Online verfügbar unter: https://www.lfu.bayern.de/natur/landschaftszerschneidung/unzerschnittene_raeume/index.htm (November 2019)
- BayLfU (Bayerisches Landesamt für Umwelt) (2014 a):** Bayerische Kompensationsverordnung (BayKompV). Arbeitshilfe zur Biotopwertliste. Verbale Kurzbeschreibungen. Online verfügbar unter: [https://www.bestellen.bayern.de/application/eshop_app000007?SID=977508010&ACTIONxSESSxSHOWPIC\(BILDxKEY:%27lfu_nat_00320%27,BILDxCLASS:%27Artikel%27,BILDxTYPE:%27PDF%27\)](https://www.bestellen.bayern.de/application/eshop_app000007?SID=977508010&ACTIONxSESSxSHOWPIC(BILDxKEY:%27lfu_nat_00320%27,BILDxCLASS:%27Artikel%27,BILDxTYPE:%27PDF%27))
- BayLfU (Bayerisches Landesamt für Umwelt) (2014b):** Praxis-Leitfaden für die ökologische Gestaltung von Photovoltaik-Freiflächenanlagen. Online verfügbar unter: <https://www.energieatlas.bayern.de/energieatlas/neu/39.html>
- BayLfU (Bayerisches Landesamt für Umwelt) (2018):** Arten- und Biotopschutzprogramm Bayern (ABSP) – Landkreis Landsberg am Lech. Online verfügbar unter: https://www.lfu.bayern.de/natur/absp_lkr_stadt/index.htm#landkreis

- BayLfU (Bayerisches Landesamt für Umwelt) (2019):** Kataster nach Art. 3 BayBodSchG ("Altlastenkataster"). Online verfügbar unter: <https://www.lfu.bayern.de/altlasten/altlastenkataster/index.htm>
- BBodSchG (Bundes-Bodenschutzgesetz) (1998):** Gesetz zum Schutz vor schädlichen Bodenveränderungen und zur Sanierung von Altlasten. Herausgegeben von: Bundesministerium der Justiz und Verbraucherschutz. Online verfügbar unter: <https://www.gesetze-im-internet.de/bbodschg/index.html>
- BfN (Bundesamt für Naturschutz) (2014):** Grünland-Report. Alles im Grünen Bereich? Online verfügbar unter: https://www.bfn.de/fileadmin/MDB/documents/presse/2014/PK_Gruenlandpapier_30.06.2014_final_layout_barrierefrei.pdf (November 2019)
- BMU (Bundesministerium für Umwelt, Naturschutz und Risikosicherheit) (2007):** Leitfaden zur Berücksichtigung von Umweltbelangen bei der Planung von PV-Freiflächenanlagen. Hannover. Online verfügbar unter: https://www.bauberufe.eu/images/doks/pv_leitfaden.pdf (November 2019)
- BNatSchG (Bundesnaturschutzgesetz) (2009):** Gesetz über Naturschutz und Landschaftspflege. Herausgegeben von: Bundesministerium der Justiz und Verbraucherschutz. Online verfügbar unter: https://www.gesetze-im-internet.de/bnatschg_2009/index.html (November 2019)
- EEG (Erneuerbare-Energien-Gesetz) (2014):** Gesetz für den Ausbau erneuerbarer Energien. Herausgegeben von: Bundesministerium der Justiz und Verbraucherschutz. Online verfügbar unter: https://www.gesetze-im-internet.de/eeg_2014/index.html#BJNR106610014BJNE000201123 (November 2019)
- FFH-Richtlinie (1992):** Richtlinie 92/43/EWG des Rates vom 21. Mai 1992 zur Erhaltung der natürlichen Lebensräume sowie der wildlebenden Tiere und Pflanzen. In konsolidierter Fassung vom 01.01.2007. Herausgegeben von: Europäischer Wirtschaftsgemeinschaft. Online verfügbar unter: <https://www.bfn.de/themen/artenschutz/regelungen/ffh-richtlinie.html> (November 2019)
- Gilhaus; Stelzner; Hölzel (2014):** Cattle foraging habits shape vegetation patterns of alluvial year-round grazing systems. In: Plant Ecology - an international journal 215 (2), S. 169-179. Online verfügbar unter: https://www.academia.edu/21830987/Cattle_foraging_habits_shape_vegetation_patterns_of_alluvial_year-round_grazing_systems (November 2019)
- Herden; Rasmus; Gharadjedaghi; BfN [Hrsg.] (2009):** Naturschutzfachliche Bewertungsmethoden von Freilandphotovoltaikanlagen. Endbericht. BfN – Skripten 247. Online verfügbar unter: <https://www.bfn.de/fileadmin/MDB/documents/service/skript247.pdf>
- Janson; Rudner (2018):** Zur Vegetation im Bereich einer Freiflächen-Photovoltaik-Anlage im Großraum Augsburg unter besonderer Berücksichtigung des Bodenfeuchtegradienten. Bachelorarbeit an der Hochschule Weihenstephan - Triesdorf
- LANA (Länderarbeitsgemeinschaft Naturschutz) (2010):** Hinweise zu zentralen unbestimmten Rechtsbegriffen des Bundesnaturschutzgesetzes. Online verfügbar unter: https://www.bfn.de/fileadmin/MDB/documents/themen/eingriffsregelung/lana_unbestimmte%20Rechtsbegriffe.pdf (November 2010)
- LEP (Landesentwicklungsprogramm Bayern) (2018):** Verordnung. Herausgegeben von: Bayerisches Staatsministerium für Wirtschaft, Landesentwicklung und Energie. Online verfügbar unter: <https://www.landesentwicklung->

bayern.de/instrumente/landesentwicklungsprogramm/landesentwicklungs-programm-bayern-stand-2018/

Lieder, Lumpe: Vögel im Solarpark – eine Chance für den Artenschutz? Auswertung einer Untersuchung im Solarpark Ronneburg „Süd I“. Online verfügbar unter: <http://archiv.windenergietage.de/20F3261415.pdf> (November 2019)

Regionalverband xy (xxxx): Regionalplan xy.

Schaich; Szabò; Kaphegyi (2010): Grazing with Galloway cattle for floodplain restoration in the Syr Valley, Luxembourg. In: Journal for Nature Conservation 268 (18): S. 268-277. Online verfügbar unter:

https://www.researchgate.net/publication/222538169_Grazing_with_Galloway_cattle_for_floodplain_restoration_in_the_Syr_Valley_Luxembourg (November 2019)

StMI (Bayerisches Staatsministerium des Inneren, Oberste Baubehörde) (2009): Hinweise zur Behandlung großflächiger Photovoltaikanlagen im Außenbereich, Rundschreiben Nr.IIB5-4112.79-037/09. Online verfügbar unter:

https://www.stmb.bayern.de/assets/stmi/buw/baurechtundtechnik/iib5_bauplanungsrecht_photovoltaik2009.pdf

StMLU (Bayerisches Staatsministerium für Landesentwicklung und Umweltfragen) (2003):

Eingriffsregelung in der Bauleitplanung, Bauen im Einklang mit Natur und Landschaft - Ein Leitfaden Ergänzte Fassung, München. Online verfügbar unter: *https://www.stmb.bayern.de/assets/stmi/buw/taedebau/leitfaden_eingriffsregelung_bauleitplanung.pdf*

StMuV (Staatsministerium für Umwelt und Verbraucherschutz) (2014): Biotopwertliste zur Anwendung der Bayerischen Kompensationsverordnung (BayKompV). Stand 28.02.2014 (mit redaktionellen Änderungen vom 31.03.14). Online verfügbar unter: *https://www.stmuv.bayern.de/themen/naturschutz/eingriffsregelungen/bay_komp_vo/doc/biotopwertliste.pdf*

Tröltzsch (2012): Brutvogelgemeinschaften auf Photovoltaik-Freiflächenanlagen – Konflikte und Perspektiven für den Artenschutz. Bachelorarbeit, Hochschule für Nachhaltige Entwicklung Eberswalde

Tröltzsch; Neuling (2013): Die Brutvögel großflächiger Photovoltaikanlagen in Brandenburg. In: Vogelwelt 134, S. 155-179. Online verfügbar unter: [http://www.energie-wende-naturvertraeglich.de/index.php%3Fid=1081&tx_fedownloads_pi2\[download\]=5131](http://www.energie-wende-naturvertraeglich.de/index.php%3Fid=1081&tx_fedownloads_pi2[download]=5131) (November 2019)

Umweltatlas Bayern (2019a): Standortkundliche Landschaftsgliederung von Bayern 1:1.000.000. Herausgegeben von: Bayerisches Landesamt für Umwelt. Online verfügbar unter: *https://www.umweltatlas.bayern.de/mapapps/resources/apps/lfu_boden_ftz/index.html?lang=de_* (November 2019)

Umweltatlas Bayern (2019b): Bodenausgangsgesteinskarte von Bayern 1:500.000 (BAG500) - Oberboden und Unterboden. Herausgegeben von: Bayerisches Landesamt für Umwelt. Online verfügbar unter: *https://www.umweltatlas.bayern.de/mapapps/resources/apps/lfu_boden_ftz/index.html?lang=de_* (November 2019)

Umweltatlas Bayern (2019c): Bodenfunktionen – Natürliche Ertragsfähigkeit. Herausgegeben von: Bayerisches Landesamt für Umwelt. Online verfügbar unter: https://www.umweltatlas.bayern.de/mapapps/resources/apps/lfu_boden_ftz/index.html?lang=de_ (November 2019)

- Umweltatlas Bayern (2019d):** Angewandte Geologie - Geotope. Herausgegeben von: Bayerisches Landesamt für Umwelt. Online verfügbar unter: https://www.umweltatlas.bayern.de/mapapps/resources/apps/lfu_angewandte_geologie_ftz/index.html?lang=de (November 2019)
- Umweltbundesamt (2019):** Emissionsbilanz erneuerbarer Energieträger, Bestimmung der vermiedenen Emissionen im Jahr 2018. Unter Mitarbeit von: Dr. Lauf, Memmler, Schneider. Dessau-Roßlau. Online verfügbar unter: <https://www.umweltbundesamt.de/publikationen/emissionsbilanz-erneuerbarer-energetraeger> (November 2019)
- Van der Ende, Landesamt für Natur und Umwelt Schleswig-Holstein [Hrsg.] (2000):** Landesweites Beweidungskonzept: Maßnahmen, Erfolge und weiterer Handlungsbedarf. In: Landesamt für Natur und Umwelt – Jahresbericht 1999. S. 36-45. Online verfügbar unter: <https://www.umweltdaten.landsh.de/nuis/upool/gesamt/jahrbe99/Beweidungskonzept.pdf> (November 2010)
- Vogelschutzrichtlinie (2009):** Richtlinie 2009/147/EG des europäischen Parlaments und des Rates vom 30. November 2009 über die Erhaltung der wildlebenden Vogelarten (kodifizierte Fassung). Amtsblatt der Europäischen Union. Online verfügbar unter: <https://www.bfn.de/themen/artenschutz/regelungen/vogelschutzrichtlinie.html> (November 2019)
- Zahn; Lang; Meinel; Schirlitz (2002):** Die Beweidung einer Feuchtbrache mit Galloway-Rindern – Flora, Fauna und wirtschaftliche Aspekte einer kleinflächigen Standweide. In: ANL (Bayerische Akademie für Naturschutz und Landschaftspflege) (HRSG.) (2002): Beweidung in Feuchtgebieten - Stand der Forschung, Erfahrungen aus der Praxis, naturschutzfachliche Anforderungen. Laufener Seminarbeiträge 1/02. Online verfügbar unter: https://www.anl.bayern.de/publikationen/spezialbeitraege/doc/lsb2002_01_003_zahn_et_al_gallowayrinder_auf_feuchtbrache.pdf (November 2019)
- Zahn (2014a):** Einführung in die naturschutzorientierte Beweidung. - In: Burkart-Aicher, A. et al., Online-Handbuch "Beweidung im Naturschutz", Akademie für Naturschutz und Landschaftspflege (ANL), Laufen, Online verfügbar unter: <http://www.anl.bayern.de/fachinformationen/beweidung/handbuchinhalt.htm>.
- Zahn (2014b):** Auswirkung der Beweidung auf die Fauna. – In: Burkart-Aicher, B. et al., Online-Handbuch "Beweidung im Naturschutz", Akademie für Naturschutz und Landschaftspflege (ANL), Laufen; Online verfügbar unter: www.anl.bayern.de/fachinformationen/beweidung/handbuchinhalt.htm (Dezember 2020)
- Zahn; Tautenhahn (2016):** Beweidung mit Schafen. – In: Burkart-Aicher, B. et al., Online-Handbuch "Beweidung im Naturschutz", Akademie für Naturschutz und Landschaftspflege (ANL), Laufen, Online verfügbar unter: www.anl.bayern.de/fachinformationen/beweidung/handbuchinhalt.htm (Dezember 2020)

**DIN EN 50341-1
(VDE 0210-1)**

DIN

Diese Norm ist zugleich eine VDE-Bestimmung im Sinne von VDE 0022. Sie ist nach Durchführung des vom VDE-Präsidium beschlossenen Genehmigungsverfahrens unter der oben angeführten Nummer in das VDE-Vorschriftenwerk aufgenommen und in der „etz Elektrotechnik + Automation“ bekannt gegeben worden.

VDE

Vervielfältigung – auch für innerbetriebliche Zwecke – nicht gestattet.

ICS 29.240.20

Ersatz für
DIN EN 50341-1
(VDE 0210-1):2010-04 und
DIN EN 50423-1
(VDE 0210-10):2005-05
Siehe Anwendungsbeginn

**Freileitungen über AC 1 kV –
Teil 1: Allgemeine Anforderungen –
Gemeinsame Festlegungen;
Deutsche Fassung EN 50341-1:2012**

Overhead electrical lines exceeding AC 1 kV –
Part 1: General requirements –
Common specifications;
German version EN 50341-1:2012

Lignes électriques aériennes dépassant AC 1 kV –
Partie 1: Règles générales –
Spécifications communes;
Version allemande EN 50341-1:2012

**Eigentum der Marktgemeinde Dießen am
Ammersee**

**Im Original beigefügt am
vorhabenbezogenen Bebauungsplan
„Solarpark Dettenschwang“**

Gesamtumfang 280 Seiten

DKE Deutsche Kommission Elektrotechnik Elektronik Informationstechnik im DIN und VDE