

Markt

Dießen am Ammersee

Lkr. Landsberg am Lech

Bauleitplan

5. Änderung des Flächennutzungsplans Sondergebiet Freiflächenphotovoltaikan- lage Quelle Bischofsried

Planung

PV Planungsverband Äußerer Wirtschaftsraum München
Körperschaft des öffentlichen Rechts
Arnulfstraße 60, 3. OG, 80335 München
Tel. +49 (0)89 53 98 02 - 0, Fax +49 (0)89 53 28 389
pvm@pv-muenchen.de www.pv-muenchen.de

Bearbeitung

Krimbacher, Heilmair

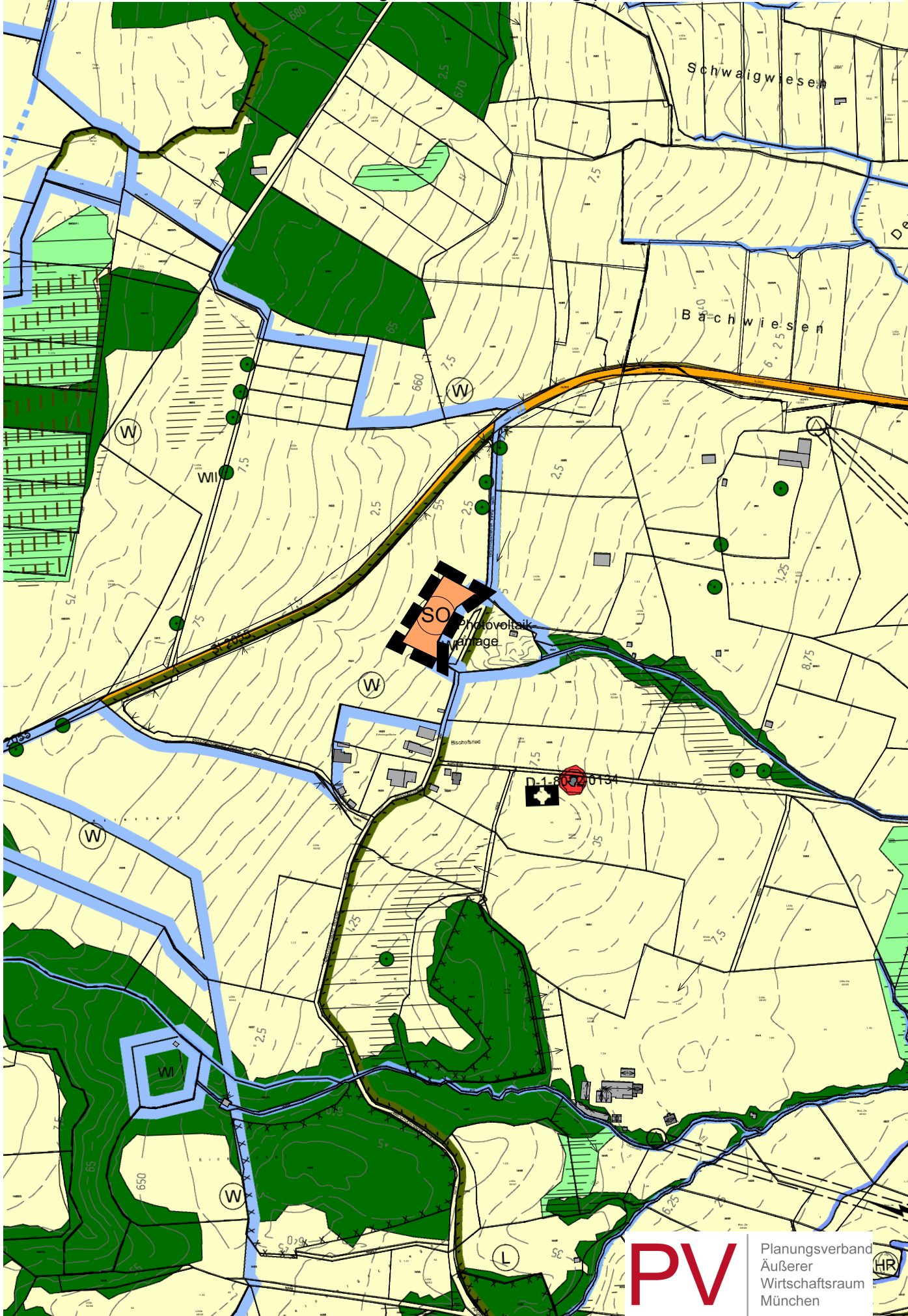
Aktenzeichen

DIS 1-37

Plandatum

26.09.2022 (Entwurf)
22.11.2021 (Vorentwurf)

Ausschnitt aus dem rechtswirksamen Flächennutzungsplan des Markt Dießen
i.d.F.v. 25.07.2016 und 5. Änderung des Flächennutzungsplans, Entwurf 26.09.2022

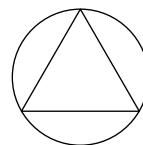
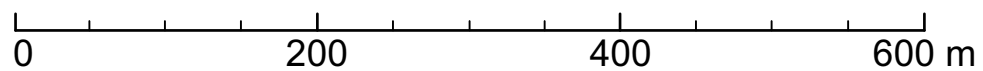


 Geltungsbereich

Neue Darstellungen:

 Sondergebiet
Photovoltaikanlage

M 1 : 5000



Planungsverband
Äußerer
Wirtschaftsraum
München
Geschäftsstelle

München, den 22.11.2021

Kartengrundlage	Geobasisdaten © Bayer. Vermessungsverwaltung 01/2021. Darstellung der Flurkarte als Eigentumsnachweis nicht geeignet.
Maßentnahme	Planzeichnung zur Maßentnahme nur bedingt geeignet; keine Gewähr für Maßhaltigkeit. Bei der Vermessung sind etwaige Differenzen auszugleichen.
Planfertiger	München, den PV Planungsverband Äußerer Wirtschaftsraum München
Markt	Markt Dießen am Ammersee, den Sandra Perzul, Erste Bürgermeisterin

Verfahrensvermerke

1. Der Marktgemeinderat hat in der Sitzung vom 22.11.2021 die Änderung des Flächennutzungsplans beschlossen.
2. Die frühzeitige Öffentlichkeitsbeteiligung gemäß § 3 Abs. 1 BauGB über den Vorentwurf der Änderung des Flächennutzungsplans in der Fassung vom 22.11.2021 hat in der Zeit vom 25.07.2022 bis 02.09.2022 stattgefunden.
3. Die frühzeitige Beteiligung der Behörden und sonstigen Träger öffentlicher Belange gemäß § 4 Abs. 1 BauGB über den Vorentwurf der Änderung des Flächennutzungsplans in der Fassung vom 22.11.2021 hat in der Zeit vom 25.07.2022 bis 02.09.2022 stattgefunden.
4. Der Entwurf der Änderung des Flächennutzungsplans in der Fassung vom 26.09.2022 wurde mit der Begründung gemäß § 3 Abs. 2 BauGB in der Zeit vom bis öffentlich ausgelegt.
5. Zu dem Entwurf der Änderung des Flächennutzungsplans in der Fassung vom 26.09.2022 wurden die Behörden und sonstigen Träger öffentlicher Belange gemäß § 4 Abs. 2 BauGB in der Zeit vom bis beteiligt.
6. Der Markt Dießen am Ammersee hat mit Beschluss des Marktgemeinderates vom die Änderung des Flächennutzungsplans in der Fassung vom festgestellt.

Markt Dießen am Ammersee, den

(Siegel)
Sandra Perzul, Erste Bürgermeisterin

7. Das Landratsamt Landsberg am Lech hat die Änderung des Flächennutzungsplans mit Bescheid vom, Az. gemäß § 6 BauGB genehmigt.

Landsberg am Lech, den

(Siegel)

8. Ausgefertigt

Markt Dießen am Ammersee, den

(Siegel)
Sandra Perzul, Erste Bürgermeisterin

9. Die Erteilung der Genehmigung der Änderung des Flächennutzungsplans wurde am gemäß § 6 Abs. 5 BauGB ortsüblich bekannt gemacht. Der Flächennutzungsplan mit Begründung wird seit diesem Tag zu den üblichen Dienststunden in der Marktgemeinde zu jedermanns Einsicht bereitgehalten und über dessen Inhalt auf Verlangen Auskunft gegeben. Die Änderung des Flächennutzungsplans ist damit rechtswirksam. Auf die Rechtsfolgen der §§ 214 und 215 BauGB sowie auf die Einsehbarkeit des Flächennutzungsplans einschließlich Begründung und Umweltbericht wurde in der Bekanntmachung hingewiesen.

Markt Dießen am Ammersee, den

(Siegel)
Sandra Perzul, Erste Bürgermeisterin